

**JURISDICCIONES TERRITORIALES, POBLACIÓN, POBLAMIENTO,
DIVERSIDAD ÉTNICA Y LINGÜÍSTICA DE LOS PUEBLOS DE LA CUENCA
DE CUITZEO: ETAPA PRECENSAL (1541-1889)**

Guillermo Vargas Uribe¹¹

ÍNDICE SEGUNDA PARTE...

Cuenca Cuitzeo Monografía

**1.3.-PARTIDO/DOCTRINA/CURATO/SUBDELEGACIÓN/DISTRITO
DE CINAPEQUARO/TZINAPEQUARO/ZIRÁPEQUARO/ ZINAPÉCUARO**

**1.3.1.- IRETA/ALTÉPETL/PUEBLO de Cinapequaro/Tzinapequaro/
Zirápequaro/Zinapécuaro**

1.3.1.1.-Queréndaro

1.3.1.2.-IRETA/ALTÉPETL/PUEBLO de Araro/Araró

1.3.1.3.-IRETA/ALTÉPETL/PUEBLO de Taymeo/Taimeo

**1.4.-IRETA/ALTÉPETL/PUEBLO/PARTIDO/DOCTRINA/CURATO DE
ACÁNBARO/ACAMBARO/ACÁMBARO**

1.4.1.-Xerequaro/Xerécuaro/Jerécuaro

¹ Profesor Investigador de la Facultad de Economía “Vasco de Quiroga”. U.M.S.N.H.
E-Mail: guillermo.vargas@umich.mx

1.3.-PARTIDO/DOCTRINA/CURATO//SUBDELEGACIÓN/DISTRITO DE CINAPEQUARO/TZINAPEQUARO/ZIRÁPEQUARO/ ZINAPÉCUARO

Poblamiento, Jurisdicciones y Pueblos Sujetos

De acuerdo con el *Theatro Americano...*, hacia 1743, la Doctrina de Zinapécuaro estaba incluida en la *Alcaldía Mayor de Tlalpujahua*, junto con las de *Ucareo* y *Tlalpujagua*² (ver Mapa 4).

Hacia 1787-1788, al formarse la Intendencia de *Valladolid*, *Cinapécuaro* se separó de *Tlalpujagua*, formando una Subdelegación aparte, incluyendo los pueblos de *Zinapequaro*, *Araro*, *Tayméo*, *Ucareo*, *Zirizicuaro*, y el *Real de Minas de Otzumatlan*³ (ver Mapa 6).

Según el *Estado...*, de 1793, la Subdelegación de *Zinapequaro* se compone de trece pueblos sujetos: *Taiméo*, *Bocaneo*, *Santa María Querendaro*, *San Lucas Pio*, *San Bartolome Coro*, *Ucareo*, *Geraguaro*, *Curinguatto*, *Puriasicuaro*, *Uripitio*, *Zirisicuaro*, *Yurequaro* y *Otzumatlan* (ver Cuadro 15B). De estos trece pueblos los últimos cinco no aparecen en los listados de “principios o mediados de siglo”. Dicha fuente nos da una explicación de los determinantes de la dinámica demográfica de esta jurisdicción:

“Se cree, [que la población] sería mucho mayor el número, si la epidemia del año de treinta y siete, y las demás, que casi anualmente padecen de viruelas no acortasen los progresos de la abundante población, que parece prometen la bondad del temperamento, y razonable comercio de aquellos lugares, como transito o camino real para esa corte y vecindad, que tienen con cuantiosas haciendas que proporcionan cómodos alimentos”⁴.

En su *Noticia...*, de 1794, Carlos de Urrutia incluye a la Subdelegación de *Zinapécuaro* como una de las 29 jurisdicciones civiles que comprende la Intendencia de *Valladolid*; para entonces *Zinapécuaro*⁵ “comprende en su jurisdicción 14 pueblos”; es decir, la cabecera epónima y trece sujetos, los mismos de la lista anterior.

Según el *Atlas Ilustrado de los Pueblos de Indios* (ca. 1800), la Subdelegación de *Zinapécuaro* es una de las 30 que conforman la Intendencia de Michoacán. Tiene 14 “pueblos de indios”: *San Pedro y San Pablo Zinapécuaro*, *San Pedro Bocaneo*, *San Bartolomé Coro*, *San Miguel Curinguato*, *Santa Ana Jerahuaro*, *San Lucas Pio*, *Santiago Puriatzicuaro*, *Asunción Querendaro*, *San Idefonso*, *San Miguel Taiméo*, *Nativitas Tzirizicuaro*, *San Agustín Ucareo*, *San Pedro Uripitio* y *San Juan Yurécuaro*⁶.

En 1804, de acuerdo con la *Matrícula...*, el Partido de *Zinapécuaro* es uno de los 30 que conforman la Provincia de *Valladolid*⁷.

De acuerdo con el documento “Provincias y partidos tributarios de la Nueva España”, de 1810, *Zinapequaro* y *Charo* es uno de los 21 “partidos tributarios” de la Intendencia de *Valladolid*⁸.

0 Profesor Investigador de la Facultad de Economía “Vasco de Quiroga” Email: guillermo.vargas@umich.mx

² José Antonio Villaseñor y Sánchez, *op. cit.*, 1748, p. 67.

³ Peter Gerhard, *op. cit.*, 1986, p. 328.

⁴ Cayetano Reyes, *op. cit.*, s.f. p. 5.

⁵ “Se halla en terreno desigual; su temperamento es templado” (Enrique Florescano e Isabel Gil, *op. cit.*, 1973, p. 124).

⁶ Dorothy Tanck de Estrada, *op. cit.*, 2005, p. 126.

⁷ Cayetano Reyes, *op. cit.*, 1977, p. 17.

⁸ Martha Terán, *op. cit.*, 2014, p. 96.

En el *Análisis...*, de 1822, la jurisdicción civil del Partido de *Zinapequaro*⁹ comprende la cabecera: *San Pedro y San Pablo Zinapequaro*¹⁰; además de 18 pueblos sujetos: 1) *San Miguel Tayméo*, 2) *San Pedro Vocanéo*, 3) *San Buenaventura Ararón*, 4) *San Bartolomé Coro*, 5) *Santa María de la Asuncion Sirisiquaro*, 6) *San Pedro Uripitio*, 7) *San Miguel Curinguato*, 8) *San Agustín Yuréquaro el Chico*, 9) *San Agustín Ucaréo*, 10) *San Idefonso*, 11) *Santa Ana Geráhuaro ó Xeráhuaro*, 12) *Santiago Puriasíquaro*, 13) *Santa María de la Asuncion Indaparépeo*, 14) *San Agustín Ozumatlán*, 15) *San Lucas Pio*, 16) *Santa María Magdalena Queréndaro*, 17) *Santiago Singuio*, y 18) *San Miguel Tarimbaro*. En resumen, en ese momento pertenecen al Partido, 19 pueblos, 4 parroquias, 6 vicarías, 29 haciendas, 64 ranchos 9 estancias y 6 ayuntamientos constitucionales. Por su parte, el Curato de *Zinapequaro* contaba con 6 haciendas y 3 ranchos; además de las de *Ararón* que eran 4 haciendas y 2 ranchos¹¹.

Según la *Memoria...*, de 1868, *Zinapécuaro* es cabecera del Distrito epónimo; incluye tres municipalidades: la de *Zinapécuaro de Figueroa*, la de *Indaparapeo* y la de *Tajimaroa*¹².

De acuerdo con la *Memoria...*, de 1877, el Distrito de *Zinapécuaro* “se compone de tres municipalidades: la de su nombre, la de *Tajimaroa* y la de *Indaparapeo*”¹³.

En la *Memoria...*, de 1882, la villa de *Zinapécuaro de Figueroa* es la cabecera del Distrito epónimo, incluye las municipalidades de *Zinapécuaro*, *Tajimaroa*, *Ucareo* e *Indaparapeo*¹⁴.

De acuerdo con la *Memoria...*, de 1889, *Zinapécuaro* es cabecera del Distrito epónimo; incluye las municipalidades de *Zinapécuaro*, *Indaparapeo*, *Tajimaroa*, y *Ucareo*¹⁵.

⁹ “Este Partido linda ácia el Norte por Ucaréo con los límites de la Intendencia y Provincia de Guanajuato: ácia el Oeste, con los Partidos de Cuiséo y Charo; y ácia el Oriente y Sur, con el grande Partido de Zitácuaro que lo rodea por entrambos rumbos [...]. Hay en este Partido 4 Parroquias, 6 Vicarías, 13 Misiones, 29 Haciendas, 64 Ranchos, 9 Estancias, 6 Ayuntamientos Constitucionales y 19 pueblos” (Juan José Martínez de Lejarza, *op. cit.*, 1975, p. 112).

¹⁰ “(cuyo nombre michoacano le viene de TZINAPU, **Tazinápu**, Pedernal ú Obsidiana, por la abundancia de esta piedra en aquel lugar). Pueblo grande, Cabeza actual de este Partido y Subdelegacion. Era en la antigüedad una especie de puesto Militar contra contra las escursiones de los Chichimécas, que hasta allí solían extenderse. En lo civil perteneció después á la Alcaldía mayor de Tlalpuxahua; en el arreglo de Intendencias se formó allí un Partido separado, y el el actual sistema se ha establecido un Ayuntamiento ó Cuerpo municipal. Su situacion es sobre una altura al E. de Valladolid, de cuya Capital dista 12 leguas. El **clima** es templado: las **producciones** de aquel país, trigo, maíz, Chile, Frijol y otras semillas de primera necesidad; es muy ameno da todo genero de lagumbres. Lor ramos de su industria son varios: se fabrican lenzos de lana finos y iordnarios de colores: se curten de toda clase de pieles: se teje ropa de algodón, y se labran jabones. Posee tres Molinos, y el terreno muy fértil por el temple y abundancia de aguas, proporciona el plantío de Moreras, Viñas y Olivares. SDu comercio es la venta de los mismos efectos de su industria y naturales producciones. Había en otro tiempo un Convento de los PP: Franciscanos, y ahora [1822] una buena, grande y aseada Iglesia Parroquial, colocada en el punto mas elevado de la Población. La plaza y calles principales, aunque no logran una planta y piso regular, abundan de cómodas y buenas habitaciones, con sus tiendas para el surtimiento de los vecinos. Es al presesnte [1822] este pueblo uno de los mejores Curatos de la Mitra, y no ha contribuido poco á su engrandecimiento y población, la caridad y el espíritu publico del Ministro respetable, que hace treinta años la tiene á su cargo. Acíá el OE. y camino de Valladolid hay unos Baños termales, que llaman de el agua caliente, que han probasdo bien para algunas enfermedades, y contienen solamente ácido hydro-chlorico en disolución. (**Longitud, 1º. = 29´. y medio = latitud, 19º. 53´. y medio. Altura desconocida.**)”. (Juan José Martínez de Lejarza, *op. cit.*, 1975, p. 112).

¹¹ Juan José Martínez de Lejarza, *op. cit.*, 1975, pp. 102-111.

¹² Francisco González, *op. cit.*, 1869, p. 65.

¹³ Manuel González, *op. cit.*, 1877, pp. 114-115.

¹⁴ Néstor López, *op. cit.*, 1882. Cuadro 2.

Población

Según el *Estado...*, entre “principios o mediados” y “finales” del siglo XVIII (1793), la población de la Subdelegación de *Zinapequaro* pasó de 446 “vecinos”, a 1,842 “vecinos”¹⁶; es decir, más que se cuadruplicó (ver **Cuadro 15B**).

En la *Noticia...*, de 1794, la subdelegación de *Zinapécuaro* aparece con 11.496 “almas”¹⁷.

En 1804, de acuerdo con la *Matrícula...*, el Partido de *Zinapécuaro* tiene 7,356 “Individuos de la Clase Tributaria”¹⁸.

De acuerdo con el documento “Provincias y partidos tributarios de la Nueva España”, de 1810, los partidos de *Zinapequaro* y *Charo* constan de 3,971 “tributarios”, y 4,778 “Yndividuos contribuyentes”¹⁹.

En 1822, según el *Análisis...*, toda la jurisdicción civil del Partido de *Zinapequaro* alcanza un total de 25,174 “almas”. Dicha cifra incluye, como ya se asentó anteriormente, 4 parroquias y seis vicarías.

Para 1868, de acuerdo con la *Memoria...*, la población total del Distrito de *Zinapécuaro* asciende a 37,800 “habitantes”²⁰.

Según la *Memoria...*, de 1877, “la población total del Distrito [de *Zinapécuaro*] se estima en 37,667 individuos de todos sexos y edad”²¹.

En la *Memoria...*, de 1882, el Distrito de *Zinapécuaro* cuenta con 41,668 “habitantes”²².

De acuerdo con la *Memoria...*, de 1889, el Distrito de *Zinapécuaro* tiene 47,921 “habitantes”²³.

Etnias y Lenguas

Según el *Atlas Ilustrado de los Pueblos de Indios* (ca. 1800), la Subdelegación de *Zinapécuaro* tiene 6,302 “indios” repartidos en trece pueblos: *San Pedro y San Pablo Zinapécuaro* con 408 “indios”, *San Pedro Bocanejo* con 491, *San Bartolomé Coro* con 134, *San Miguel Curinguato* con 145, *Santa Ana Jerahuaro* con 1,171, *San Lucas Pio* con 292, *Santiago Puriatzicuaro* con 573, *Asunción Queréndaro* con 373, *San Miguel Taimeo* con 315, *Nativitas Tziritzicuaro* con 785, *San Agustín Ucareo* con 802, *San Pedro Uripitio* con 498, y *San Juan Yurécuaro* con 315²⁴.

¹⁵ Francisco Pérez-Gil, *op. cit.*, 1889, Anexo 1.

¹⁶ Cayetano Reyes, *op. cit.*, s.f. p. 5.

¹⁷ Enrique Florescano e Isabel Gil, *op. cit.*, 1973, p. 124.

¹⁸ Cayetano Reyes, *op. cit.*, 1977, p. 17.

¹⁹ Martha Terán, *op. cit.*, 2014, p. 96.

²⁰ Francisco González, *op. cit.*, 1869, pp. 65.

²¹ Manuel González, *op. cit.*, 1877, p. 116.

²² Néstor López, *op. cit.*, 1882. Cuadro 2.

²³ Francisco Pérez-Gil, *op. cit.*, 1889, Anexo 1.

²⁴ Dorothy Tanck de Estrada, *op. cit.*, 2005, p. 126.

1.3.1.-IRETA/ALTÉPETL/PUEBLO de Sinapécuaro//Zirápequaro/Cinapequaro/Tzinapequaro/Zinapécuaro

Poblamiento, Jurisdicciones, Pueblos y Barrios Sujetos

Según Gerhard, hacia 1479, el *cazonci* nombraba gobernantes y mantenía una guarnición en *Sinapécuaro*²⁵.

De acuerdo con la *Relación de Michoacán* (1541), *Zirápequaro* es un *ireta* (*altépetl*), incluido en una lista de 281 pueblos, mismos que conforman la *iréchequa*, o “reino”, o “señorío”, o “imperio”, o “Estado” de *Mechuacan*²⁶.

CUADRO 14 BARRIOS/PUEBLOS SUJETOS/TENENCIAS DE ZINAPECUARIO 1548-1889

1548	1562	1570	1603	1622	1630	1683	1760	1793	1799	1822	1860	1861	1877	1882	1889
7	10	8	4	2	2	3	3	3	3	4	4	8 t	10 t	7 t	6t+1p

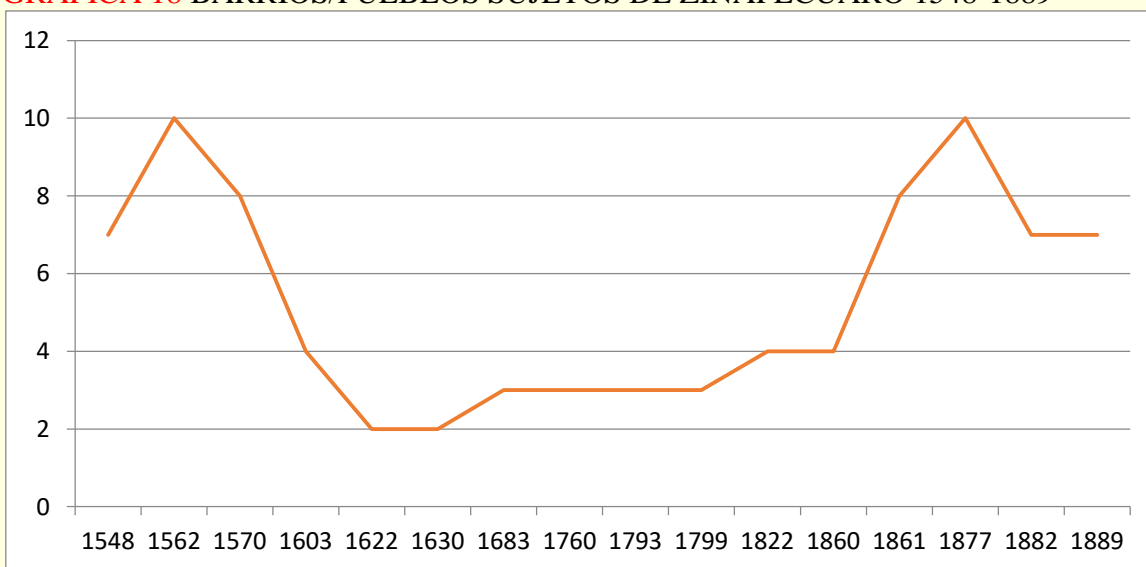
Notas: los de 1548 y 1683 son cabeceras + barrios; los de 1562 y 1570 son barrios; t = tenencia; p = pueblo.

FUENTE: Elaboración propia.

Esta doctrina franciscana tuvo convento desde 1524-1530. Perteneció a ella la visita de *Taximaroa*²⁷.

Hacia 1548, de acuerdo con la *Suma de Visitas...*, *Cinapequaro* es uno de los 51 pueblos cabecera de la *Provincia de Mechuacan*, es de Su Majestad, “son dos cabeceras” y “tiene quatro barrios”²⁸.

GRÁFICA 18 BARRIOS/PUEBLOS SUJETOS DE ZINAPECUARIO 1548-1889



FUENTE: Elaboración propia.

²⁵ Peter Gerhard, *op. cit.*, 1972, p. 328.

²⁶ Moisés Franco Mendoza, *op. cit.*, 2015, p. 154.

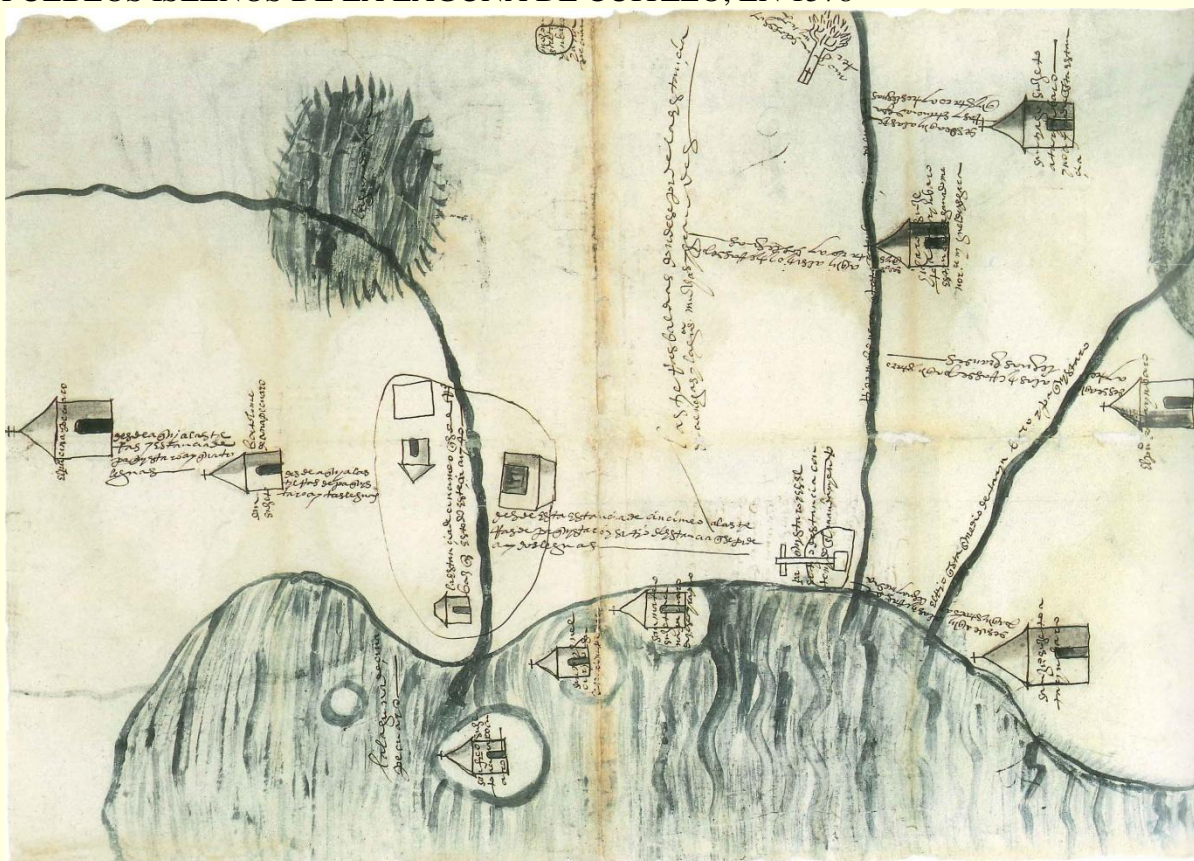
²⁷ Alberto Carrillo Cázares, *op. cit.*, 1996, p. 275.

²⁸ Francisco Del Paso y Troncoso (ed.), “Suma de visitas de pueblos”, *Papeles de la Nueva España*, 2a serie: *Geografía y Estadística*, t. 1, Impresores de la Real Casa, México, 1905, pp. 77-78.

Según la *Relación...*, de 1562, el pueblo de *Cinapequaro* cuenta con los siguientes barrios: 1) *Araró*, 2) *Tzintzimeo*²⁹, 3) *la Laguna*, 4) *Tzirio*, 5) *Queréndaro*, 6) *Hixiagio*, 7) *Hixago*, 8) *San Pedro de los Pescadores*, 9) *Hireueo*, y “otros barrezuelos”³⁰ (ver **Cuadro 14** y **Gráfica 18**).

De acuerdo con la *Geografía...*, en 1570, *Cinapequaro* tiene “ocho barrios”³¹ (ver **Mapa 11**). Según dicha fuente, *Cinapequaro* es uno de los 10 “pueblos de indios donde los franciscos administran doctrina”, que junto con los 35 “pueblos de indios donde hay curas”, los 10 “pueblos de indios donde los agustinos tienen monasterios”, una “ciudad”, 4 “villas”, y una “mina”, forman las 62 jurisdicciones de que consta el Obispado de Michoacán.

MAPA 11 ZINAPEQUARO, PUEBLO/LAGUNA DE TARIMBARO, Y ALGUNOS PUEBLOS ISLEÑOS DE LA LAGUNA DE CUITZEO, EN 1578



FUENTE: AGN, *Tierras*, vol. 2737, exp. 11, f. 25 (Martín Sánchez y Brigitte Bohem, *op. cit.*, 2005, p. 284).

En su *Relación...*, de 1586, Fray Alonso Ponce, describe el ambiente de *Tzinapícuaro*³².

²⁹ De acuerdo con la *Relación de Michoacán* (1541), *Zinzimeo* es un *ireta* (*altépetl*), cuyo topónimo está incluido en una lista de 281 pueblos que conforman la *iréchequa* o “reino”, o “señorío”, o “imperio”, o “Estado” de *Mechuacan* (Moisés Franco Mendoza, *op. cit.*, 2015, p. 154).

³⁰ Luis García Pimentel (ed), *Relación de los obispos de Tlaxcala, Michoacán, Oaxaca y otros lugares en el siglo XVI*, Casa del Editor, México, 1904, p. 45.

³¹ Juan López de Velasco, *op. cit.*, 1894, p. 245.

³² El pueblo “está edificado en unos vallecitos frescos y deleitosos, por los cuales corren algunos arroyuelos de buena agua, con que los indios riegan sus milpas y sus arboledas, que son muchos granados e higueras y

La congregación de *Zinapécuaro* fue ordenada en 1601, en los siguientes términos:

“Dejaréis en su puesto y lugar el pueblo de *Cinapéquaro*, cabecera de la Real Corona, donde hay convento de la Orden de San Francisco, que tiene ochenta tributarios, en el cual juntaréis y congregaréis los pueblos y sujetos siguientes:

“El de *San Andrés Coroa*, sujeto de *Cinapéquaro*, que dista legua y media de su cabecera, tiene veinticinco tributarios.

“El de *Queréndaro*, otro sujeto de *Cinapéquaro*, dos leguas de la cabecera, que tiene treinta tributarios.

“El de *Araro*, otro sujeto con otro sujetillo que no tiene más de un indio y se llama *Güingao*, tiene cuarenta y un tributarios; dista una legua de la cabecera”³³.

CUADRO 15A POBLACIÓN Y SUJETOS DE ZINAPECUARIO 1548-1698

Pueblo / Año:	1548	1554	1562	1570	1601	1603	1619	1622	1630	1683	1683	1698	1698
<i>Cab./Sujetos</i>	Pers.	Hom	Trib	Tribs	Tribs	Tribs	Vecs	Tribs	Vecs.	Vecs.	C.P.	Vecs	C.P.
<i>Tzinapecuario</i>	564					80	120	56i18em	27	111	469		
<i>Araró</i>	255		B			41cz		12 i	7	12	40		
<i>Tzintzimeo</i>			B							15	49		
<i>La Laguna</i>			B										
<i>Tzirio</i>			B										
<i>Querendaro</i>			B			30cz		12 i		45	147		
<i>Hixiagio</i>			B										
<i>Hixago</i>			B										
<i>SPPescadores</i>			B										
<i>Hireueo</i>			B										
<i>Güingao</i>						1 cz							
<i>Coro</i>						25cz			8	22	74		
Ests. y Labs.							20e100in		41 ?	82	380		
TOTAL	819	800	?	?	204.5	177	240	98	83	318	1048	247	684
Sujetos	2c+ 4b+3b	?	+9b	8 b	?	4	0	2	2	1b+2p	0	?	?

Notas: ? = sin datos; i = indios; e = españoles; n = negros; m = mestizos; c = pueblo cabecera; b = barrio; cz = pueblo que se ordenó congregarse en *Zinapéquaro* en 1601; Est. = estancias; Lab. = labores.

FUENTE: Elaboración propia.

En la *Relación...*, de 1619, *Tzinapecuario* aparece como una de las 34 “doctrinas franciscanas” que, junto con las 21 “doctrinas agustinas”, las 12 “doctrinas de clérigos”, los 41 “beneficios de clérigos” y una “rectoría”, conforman el Obispado de *Mechuacan*; es una de las 47 unidades de análisis que conforman la *Provincia de Mechuacan*³⁴. La versión de dicha *Relación...*, publicada por Lemoine³⁵ omitió las cifras correspondientes a este pueblo; sin embargo, Berthre sí incluye en su versión paleográfica del original al pueblo de

otros árboles de la tierra, y otros frutales, casi los mismos que se dan en *Acámbaro*, porque casi es el mismo temple” (Antonio de Ciudad Real, *op. cit.*, 1976, vol. 1, p. 70).

³³ Tomado de: Ernesto Lemoine, “Mandamientos del Virrey Conde de Monterrey para la congregación de pueblos de indios en la Alcaldía Mayor de Valladolid (1601-1603)”, Versión Paleográfica, Introducción, Notas y Apéndice por..., *Boletín*, AGN, 2a. Serie, T. I, no. 1, México, 1960, pp. 39-45; y Ernesto De la Torre Villar, *El Trópico Michoacano: Hombres y Tierras*, Selección de Textos, Prólogos y Notas de..., SIDERMEEX, México, 1984, pp. 170-175.

³⁴ Ernesto Lemoine, *op. cit.*, 1993, p. 163.

³⁵ *Ibid.*, pp. 176-177.

Zinapécuaro, pero no menciona ningún barrio o pueblo sujeto, sino solamente dice que hay 5 o 6 “estancias de labores”³⁶.

CUADRO 15B POBLACIÓN Y SUJETOS DE ZINAPECUARO 1700-1799

Pueblo / Año:	1700	1743	1760	1782	1793	1794	1799
Cabecera/Sujetos	Vecinos	Familias	C.P.	C.Pascual	Vecinos	Almas	C.P.
Tzinapecuaro	137	245			293		
<i>Araró</i>	?				?		
<i>Coro</i>	9		Z		19		
<i>Bocaneo</i>	50		Z		78		
<i>Taiméo</i>	22		Z		97		
Subtotal Sujetos:		720					
TOTAL Curato	218	965	2015	3700	478		1772
Sujetos Curato	3 ?	?	3		3 ?		3 ?
<i>Querendaro</i>	38				230		
<i>S.Lucas Pio</i>	60				98		
<i>Ucareo</i>	62				211ci		
<i>Geraguaro</i>	50				205		
<i>Puriasiquaro</i>					99		
<i>Curinguatto</i>	18				30		
<i>Uripitio</i>					95		
<i>Zirisiquaro</i>					145		
<i>Yurequaro</i>					46		
<i>Otzumatlan</i>					196		
<i>Guaraqueo</i>		Desp					
TOTAL Mu*							
TOTAL SD/P	446				1842	11496	
Sujetos SD/P	9				13	13	

Notas: ? = sin datos; Cur = curato; Mu = Municipalidad; SD = Subdelegación; P = Partido; Desp = destruido en 1737; i = Pueblos Sujetos al curato de *Indaparapeo*; z = pueblos sujetos al curato de *Zinapécuaro*; u = Curato de *Ucareo*; tz = Curato de *Tziritzicuaro*; () = Curato Independiente; * incluye los curatos de *Ucareo* y *Zinapécuaro*.

FUENTE: Elaboración propia.

En la *Minuta...*, de 1622, aparece *Tzinapecuaro*, entre los 36 “pueblos cabecera” de la *Provincia de San Pedro y San Pablo de Mechoacán*; cuenta con dos “visitas”: *San Antonio Araro* y *San Joseph Queréndaro*³⁷.

³⁶ Manuscrito inédito de Jean Pierre Berthre, facilitado en comunicación personal con Óscar Mazín.

³⁷ “Minuta de los pueblos cabeceras y visitas y vecinos tributarios y conventos que hay en esta Provincia de San Pedro y San Pablo de Mechoacán, por el padre franciscano Francisco de Villalva, año 1622”, *Erongarícuaro*, 1622. “Documento 8” del “Apéndice Documental”, Publicada por Carlos Paredes, *Al tañer de las campanas. Los pueblos indígenas del antiguo Michoacán en la época colonial*, Serie: *Historia de los*

En 1630, de acuerdo con la *Minuta...*, *Tzinapecuaro* es una de las 31 “doctrinas” que administran los religiosos de *San Francisco*, que junto con las 18 “doctrinas” agustinas, y los 57 “beneficios administrados por clérigos”, conforman el *Obispado de Michoacán*; dicha fuente menciona dos pueblos sujetos de *Tzinapecuaro*: *Araró* y *Coro*. Esta jurisdicción también incluye 10 “labores”, entre las que destaca la labor de *Queréndaro*³⁸.

En 1649, según la *Demarcación...*, *Sinapecuaro* es una de las 46 “doctrinas de San Francisco” que, junto con las 22 “doctrinas y conventos de San Agustín”, con los 31 “curatos”³⁹, con los 40 “beneficios administrados por clérigos”⁴⁰, y con un “hospital curato”, conforman el *Obispado de Michoacán*. Por tratarse de una Doctrina, dicha fuente no menciona los pueblos sujetos a su jurisdicción.

Según los *Padrones...*,⁴¹ de 1683, *Tzinapecuaro* aparece como uno de los 123 “partidos” del *Obispado de Michoacán*, y uno de los siete partidos que conforman la *Comarca de Tlalpujahuá*; comprende este partido el barrio de *Araró*, los pueblos de *Coro* y *Queréndaro* y más de 6 estancias y haciendas.

En 1737 la epidemia de *matlazahuatl* desapareció, en la jurisdicción de *Zinapequaro*, al pueblo sujeto de *Guaraqueo* (ver **Cuadro 15B**).

Hacia 1743, dice el *Theatro Americano...*, que el pueblo de *Zinapequaro*⁴² es “Republica de Indios”, pertenece en lo civil a la Jurisdicción de *Tlalpujahuá*. “A la Doctrina de Zinapécuaro es perteneciente el pueblo de *Taymeo*”; además, “componese su Gobierno y Republica de otros barrios y pueblos cortos, situados a su inmediación en moderadas distancias; [...] y tiene sujeto al Real de Minas de *Otzumatlan*”.

Según el *Plan...*, de 1759, *San Pedro y San Pablo Tzinapécuaro* es una de las 27 “doctrinas” franciscanas que, junto con los 79 “curatos”, las 7 “doctrinas” agustinas, y una “misión”, conforman el *Obispado de Michoacán*⁴³.

De acuerdo con los *Tributos...*, en 1760 el Partido de *Zinapécuaro*⁴⁴ tiene “tres pueblos que los son esta cabecera [*San Francisco Zinapécuaro*], el de *Santa María Queréndaro* y el de *San Bartolomé Coro*”⁴⁵.

pueblos indígenas de México, Centro de Investigaciones en Antropología Social, Comisión para el Desarrollo de los Pueblos Indígenas, México, 2017, p. 325.

³⁸ Ramón López Lara, *op. cit.*, 1973, pp. 147-148.

³⁹ Que son los correspondientes a las “Ciudades, Villas, y Lugares, Reales de Minas, Congregaciones de Españoles de el Obispado de Mechoacan” (Francisco A. Ysassy, *op. cit.*, 1982, p. 111).

⁴⁰ De los cuales 22 son “Beneficios de Clerigos en la *Tierra Caliente* Provincia de *Colima y Zacatula*”, en tanto que 18 son “Doctrinas de Clérigos en [la Provincia de] *Mechoacan*”. Esto sin contar los “beneficios” de la Provincia de *Chichimecas* que ya van incluidos en los 31 “curatos” (Francisco A. Ysassy, *op. cit.*, 1982, ps. 111, 144-145, 165-66).

⁴¹ Alberto Carrillo Cázares, *op. cit.*, 1996, p. 275.

⁴² “dista de su capital [*Tlalpujahuá*] diez y siete leguas al rumbo del oeste noroeste [...]. Casi inmediato al camino real, que va de este pueblo para la ciudad de Valladolid hay unos baños de agua caliente natural, muy povechosos a la salud, y deliciosos en la duración que tienen dentro de sus aguas los que se bañan” (José Antonio Villaseñor y Sánchez, *op. cit.*, 1748, pp. 68-69).

⁴³ Óscar Mazín, *op. cit.*, 1986, pp. 8-12.

⁴⁴ “Que respecto a la distancia de treinta leguas que de este lugar hay al real de minas de *Tlalpujahuá*, cabecera y habitación del alcalde mayor de ella y de este partido” (*Ibid.*, p. 92).

⁴⁵ *Ibid.*, p. 93.

En 1761, según la *Razón...*, en lo eclesiástico *San Francisco Tzinapécuaro* es uno de los 84 “curatos” que, junto con las 36 “doctrinas”, las 22 “vicarías” y los dos “rektorados”, conforman el *Obispado de Michoacán*; en lo civil este curato forma parte de la *Alcaldía Mayor de Tlalpujahuá* y cuenta con tres pueblos sujetos: 1) *San Bartolomé Choro*⁴⁶, 2) *Bocaneó*, y 3) *Taiméo*⁴⁷.

En su *Descripción* (ca. 1775), Antonio De León y Gama dice que *Tzinapecuaro* es uno de los 119 curatos “administrados por el Clero Secular” que, junto con los 4 “administrados por religiosos Franciscanos”, y los dos “administrados por los Agustinos”, forman los “125 curatos” de que consta el Obispado de Michoacán⁴⁸.

En la *Descripción...*, de 1776-1778, *Tzinapecuaro* (*Zinapécuaro*) es uno de los “ciento veinte y dos curatos” que, junto con las 5 “doctrinas”, conforman el *Obispado de Michoacán*⁴⁹.

Francisco Javier Clavijero, hacia 1782, describió a *Sinapecuaro*⁵⁰ como “una Parroquia que comprende otros pueblos y varias haciendas gruesas, así de labor como de ganado, en que hay una gran cantidad de vacas y de caballos”.

Al conformarse la Intendencia de *Valladolid*, en 1786, *Zinapécuaro* pasó a ser cabecera de la Sudelegación epónima⁵¹.

De acuerdo con las *Noticias...*, la Doctrina de *Tzinapécuaro* fue secularizada en 1789⁵².

En sus *Noticias...*, José Guadalupe Romero, dice que, en “el año de 1799, *Zinapécuaro*” es uno de los “116 curatos” que conforman el Obispado de Michoacán⁵³.

Según el *Catálogo...*, de 1813, *Zinapécuaro* es uno de los 115 curatos que forman el Obispado de Michoacán. Al mismo tiempo, el Partido de *Zinapécuaro* incluye los curatos de: 1) *Indaparapeo* y 2) *Tarimbaro*, y la Vicaría de *Ziriziquaro*⁵⁴.

De acuerdo con el *Análisis...*, de 1822, el Curato de *Zinapécuaro* comprende su cabecera (*San Pedro y San Pablo Zinapécuaro*) y 4 pueblos sujetos: 1) *San Miguel Tayméo*, 2) *San Pedro Vocanéó*⁵⁵, 3) *San Buenaventura Ararón*, y 4) *San Bartolomé Coro*.

⁴⁶ En el documento aparecen como dos pueblos (*San Bartolomé y Choro*) cuando en realidad son uno solo (*Ibid.*, p. 194).

⁴⁷ *Idem*.

⁴⁸ Antonio De León y Gama, *op. cit.*, 1927, p. 98.

⁴⁹ Francisco Miranda, *op. cit.*, 1983, pp. 79-110; Carlos Paredes, *op. cit.*, 2005, pp. 25-48.

⁵⁰ “Pueblo 20 millas al oriente de Valladolid [...]. En el pueblo hay unos excelentes de agua mineral y en sus contornos hay innumerables manantiales de agua caliente, especialmente cerca del pueblo de ARARON y en las orillas de la Laguna de Cuitzeo. En la Hacienda de Queréndaro, perteneciente en otros tiempos a los Jesuitas de Valladolid, se observa todos o los más años por el estío un raro fenómeno de inflamarse en algunas partes por sí sola la tierra, la cual contribuye mucho a su fertilidad. Tiene cerca minas de azufre y de piedra itztli” (Francisco Javier Clavijero, *op. cit.*, 1944, p. 353).

⁵¹ Áurea Commons, *op. cit.*, 1993, p. 58.

⁵² José Guadalupe Romero, *op. cit.*, 1972, p. 62.

⁵³ *Ibid.*, p. 8.

⁵⁴ Fernando Navarro y Noriega, *op. cit.*, 1813, pp. 26-28.

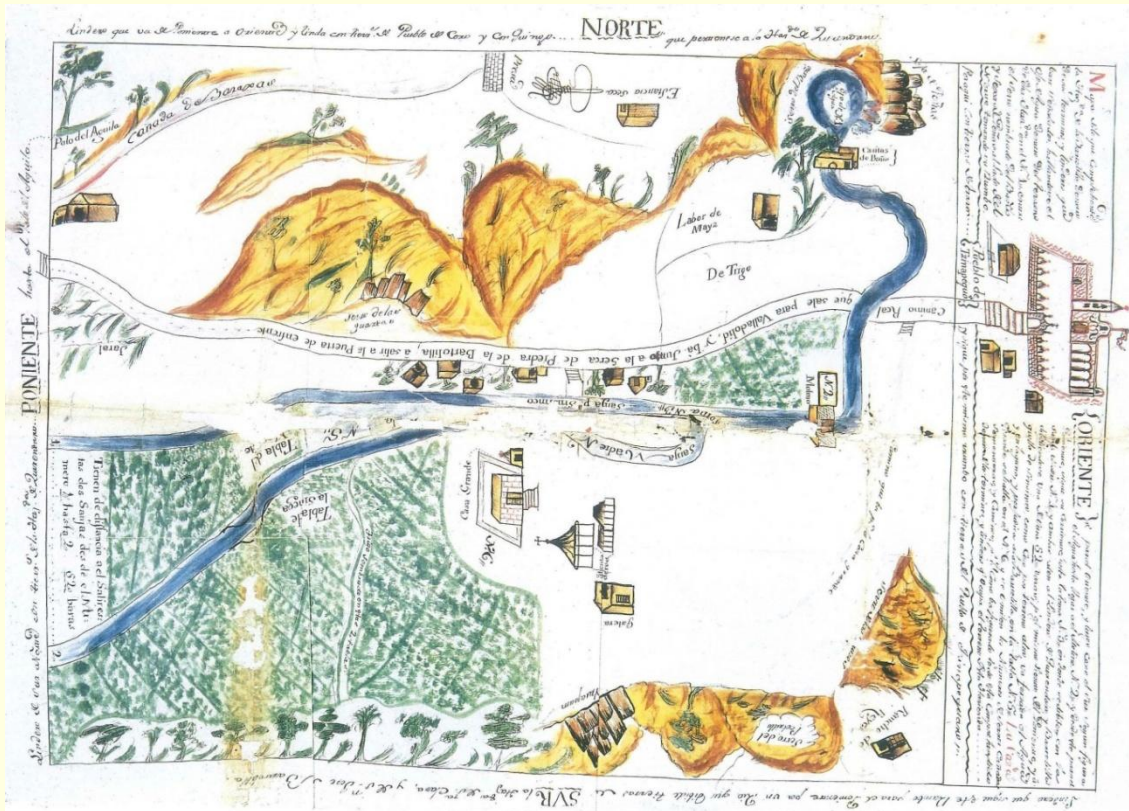
⁵⁵ “**Pueblo de Indios Tarascos**, misión ó vicaría de Zinapécuaro, mas hermoso y améno que el precedente [pueblo de Tayméo] con una regular Iglesia de bobeda, y habitaciones de adobe, de **temperamento** moderado, que **produce** trigo, maíz, frutas y legumbres. La **industria** de sus habitantes es hacer pan, y tal cual pieza de barro, y en eso van á **comerciar** a su Cabezera [Zinapécuaro], de donde dista este Pueblo, una media legua al S. El rio, que baja de Tayméo, pasa por medio de la población, y estos dos pueblos [Tayméo y Bocaneó]tocan al Ayuntamiento de Zinapécuaro (**Long... Lat... Alt...**)” (Juan José Martínez de Lejarza, *op. cit.*, 1975, p. 104).

En la *Memoria...*, de 1828, la Municipalidad de *Zinapécuaro* aparece como una de las 15 que forman parte del Departamento del *Oriente* del Estado de *Michoacán*⁵⁶.

Según las *Noticias...*, de 1860, “pertenecen a este Curato de *Tzinapécuaro*⁵⁷ los pueblos siguientes: *Ararón, Taiméo, Bocameó y Coro*”⁵⁸.

En 1861, de acuerdo con Romero, lo que fue el Curato de *Ucareo*, es decir los pueblos de *Ucareo, Pariacicuaro, S. Ildelfonso* y *Gerahuaro*, quedaron incluidos como tenencias en la Municipalidad de *Zinapécuaro*; dicha Municipalidad incluía, además, las tenencias de: *Taiméo, Bocameó, Coro y Ararón*⁵⁹ (ver **Cuadro 15C** y **Gráfica 19**).

MAPA 12 EL PUEBLO DE TZINAPEQUARO, LA HACIENDA DE LA BARTOLILLA Y EL CAMINO REAL DE VALLADOLID



FUENTE: Fototeca de El Colegio de Michoacán (Martín Sánchez y Brigitte Bohem, *op. cit.*, 2005, p. 313).

De acuerdo con la *Memoria...*, de 1877, la Municipalidad de *Zinapécuaro* está dividida en diez tenencias: *Taiméo, Bocameo, Coro, Araró, Ucareo, Puriatúcuaro, San Ildelfonso, Geráhuaro, Queréndaro y Otzumatlán*⁶⁰.

En la *Memoria...*, de 1882, la Municipalidad de *Zinapécuaro* tiene siete pueblos-tenencias: *Queréndaro, Araró, Bocameó, Taiméo, Otzumatlán, Coro y Jerahuaro*, además

⁵⁶ Mariano Macedo, *op. cit.*, 1829, Cuadro “Estado...”.
⁵⁷ “Este curato linda por el P. con el de *Acambaro*, por el N. con el de *Cuitzeo*, por el O. con el de *Indaparapeo*, y con el Sur con el de *Ucareo* [...]; y tiene un área de 54 leguas cuadradas” (José Guadalupe Romero, *op. cit.*, 1972, p. 63).
⁵⁸ *Ibid.*, p. 62.
⁵⁹ *Ibid.*, p. 39.
⁶⁰ Manuel González, *op. cit.*, 1877, pp. 114-115.

de cuatro haciendas: *La Bartolilla* (ver [Mapa 12](#)), *Queréndaro* (ver [Mapa 15](#)), *La labor y Santa Clara del Tulillo*; así como 35 “ranchos”⁶¹.

De acuerdo con la *Memoria...*, de 1889, la Municipalidad de *Zinapécuaro* consta de su cabecera epónima, “su comprensión”, seis “cabeceras de tenencia” (*Taiméo, Bocaneo, Queréndaro, Araró, Jeráhuaro, y Otzumatlán*), y un pueblo: *Coro*⁶².

Población

Hacia 1548, de acuerdo con la *Suma de Visitas...*, *Cinapequaro* tiene “ciento treinta y tres cassas y en ellas quinientas y sesenta y quatro personas de tres años para arriba”⁶³.

En 1554 aparentemente *Zinapécuaro* cuenta con unos 800 “tributarios”⁶⁴; cifras de las que se puede deducir que un crecimiento demográfico ocurrió en este pueblo entre 1548 y 1554, mismo que puede deberse a un fenómeno de congregación y no a un incremento poblacional de la cabecera.

En su *Relación...*, de 1586, Fray Alonso Ponce, dice que el pueblo de *Tzinapícuaro* “es de mediana vecindad”⁶⁵.

En la lista, de 1601, *Zinapequaro* aparece con apenas 204 “tributarios y medio”⁶⁶; es decir que, en la segunda mitad del siglo XVI, esta doctrina perdió las tres cuartas partes de sus tributarios (ver [Cuadro 15A](#)).

La *Relación...*, de 1619, publicada por Lemoine⁶⁷ también omitió las cifras correspondientes a los vecinos de este pueblo; sin embargo, el documento de Berthre dice que “por unas laderas de este pueblo hay ciento veinte vecinos indios casados y otros cuarenta mas o menos por casar”; dicho documento también describe la composición demográfica que hay en el área rural de esta doctrina: “tiene alrededor cinco o seis estancias de labores de españoles que serán veinte personas, hombres y mujeres, y cien indios y negros del servicio de las dichas labores y ganados dellas”⁶⁸. A partir de dichas cifras puede inferirse que esta doctrina contaba con unos 140 vecinos casados, sin contar la población al servicio de los españoles rurales.

Según la *Minuta...*, de 1622, *San Pedro y San Pablo Tzinapécuaro* tiene “98 vecinos”, que “vienen a ser 320 indios”. Ambas “visitas”, *San Antonio Araro y San Joseph Queréndaro*, cuentan con “12 vecinos casados tributarios” cada una⁶⁹.

La *Minuta...*, de 1630, dice que: “el pueblo de *Zinapécuaro*, que es cabecera, tiene veinte y siete vecinos casados y catorce muchachos de doctrina. El pueblo de Araró [...], tiene siete vecinos. El pueblo de *Coro* tiene ocho vecinos y ocho muchachos de doctrina”⁷⁰. Dicha fuente refleja la máxima caída demográfica medible ya que, entre el pueblo cabecera, *Tzinapecuaro*, y sus dos sujetos (*Araró y Coro*), apenas contienen 42 “vecinos indios casados”.

⁶¹ Néstor López, *op. cit.*, 1882. Cuadro 2.

⁶² Francisco Pérez-Gil, *op. cit.*, 1889, Anexo 1.

⁶³ Un promedio de 4.2 “personas” por “casa” (Francisco Del Paso y Troncoso, *op. cit.*, 1905, p. 78).

⁶⁴ Lesley B. Simpson, *op. cit.*, 1950, p. 249.

⁶⁵ Antonio de Ciudad Real, *op. cit.*, 1976, vol. 1, p. 70.

⁶⁶ Ernesto Lemoine, *op. cit.*, 1962, p. 74.

⁶⁷ Ernesto Lemoine, *op. cit.*, 1993, pp. 176-177.

⁶⁸ Manuscrito inédito de Jean Pierre Berthre, facilitado en comunicación personal con Óscar Mazín.

⁶⁹ Carlos Paredes, *op. cit.*, 2017, p. 325.

⁷⁰ Ramón López Lara, *op. cit.*, 1973, p. 147.

CUADRO 15C POBLACIÓN Y SUJETOS DE ZINAPECUARIO 1822-1889

Pueblo / Año:	1822	1828	1860	1861	1868	1877	1882	1889
<i>Cabecera/Sujetos</i>	Almas	Habs	Habs	Habs	Habs	Habs	Habs	Habs
Zinapécuaro	5751 z		5000			3916	3324	2887
H. La Bartolilla						221	232	
“sucomprensión”						1518	919	1147
Araró	1748 z		z	tMZ		984 t	1014 t	1046 t
H. La Labor						201	148	
Su comprensión						770	467	599
Coro	105 z		z	tMZ		356 t	372 t	339 p
Bocaneo	504 z		z	tMZ		758 t	692 t	752 t
H. Santa Clara T.						692	310	
Su comprensión						346	421	755
Taiméo	393 z		z	tMZ		610 t	546 t	502 t
Su comprensión						542	1001	613
TOTAL Curato	8396	7929	12000	?	?			
Sujetos Curato	4	?	4	?	?			
San Ildefonso	492 u		500 u	tMZ		873 t		
Indaparapeo	(4611)							
Tarimbaro	(5291)							
Singuio	155 i							
Queréndaro	781 i					1261 t	1154 t	1323 t
H. Queréndaro						607	630	
Su comprensión						941	752	1073
San Lucas Pio	597 i						MI	MI
Ucareo	1279 u			tMZ		2340 t	M U	M U
Geraguaro	426 u			tMZ		1179 t	1390 t	1486 t
Su comprensión						1044	965	811
Puriasiquaro	323 tzir			tMZ		980 t		
Curinguatto	173 u							
Uripitio	330 u							
Zirisiquaro	1043 tzir							
Yurequaro	130 tzir							
Otzumatlan	1042 i					529 t	789 t	649 t
Su comprensión						842	?	681
TOTAL Munic		12798	16800	16500	18017	21519	15126	14663
Pueblo/Tenencia		?	8	8 t	?	10 t	7 t	6t+1p
TOTAL Partido	25174							
Sujetos Partido	18							

Notas: ? = sin datos; Cur = curato; Munic = Municipalidad; i = Pueblos Sujetos al curato de *Indaparapeo*; z = pueblos sujetos al curato de *Zinapécuaro*; u = Curato de

Ucareo; tzir = Curato de *Tziritzicuaro*; () = Curato Independiente; * incluye los curatos de *Ucareo* y *Zinapequaro*; tMZ = tenencia de la Municipalidad de *Zinapéquaro*; H = hacienda; MU = Municipalidad de *Ucareo*; MI = Municipalidad de *Indaparapeo*.
FUENTE: Elaboración propia.

Para 1649 la *Demarcación...*, no aporta datos sobre los vecinos de la doctrina de *Sinapequaro*⁷¹, aunque es probable que en ese momento la población se acerque mucho más a su nadir demográfico.

Los *Padrones* de 1683, reflejan una recuperación demográfica, cuando el partido de *Zinapéquaro* alcanzaba unos 318 vecinos, equivalentes a 1,048 “personas de confesión”; sin embargo, las cifras de finales del siglo XVII (1698) nuevamente reflejan una caída, alcanzando este partido unos 247 “vecinos casados”, equivalentes a unos 684 “feligreses pascuales de confesión y comunión”⁷².

Hacia 1743, de acuerdo con el *Theatro Americano...*, la Doctrina de *Zinapequaro* cuenta con un total de 965 “familias”⁷³.

En el *Padrón* de 1760, el Curato de *San Francisco Tzinapéquaro* aparece con un total de 2,015 “comulgantes pascuales”; en tanto que en 1782 el Curato alcanzó las 3,700 “personas de confesión”⁷⁴.

En el *Padrón* de 1799 el Curato de *Zinapéquaro* tiene 1,772 “comulgantes pascuales”⁷⁵.

Según el *Estado...*, entre “principios o mediados” y “finales” del siglo XVIII (1793), la población del Curato se duplicó, pasando de 218 a 478 “vecinos”⁷⁶ (ver **Cuadro 15B**).

En 1822, según el *Análisis...*, el Curato cuenta con 8,396 “almas”⁷⁷.

En 1828, de acuerdo con la *Memoria...*, la Municipalidad de *Zinapéquaro* (misma que por esas fechas era equivalente al curato), tiene 7,929 “habitantes”⁷⁸.

Según las *Noticias...*, en 1860, la cabecera del Curato de *Tzinapéquaro* “tiene una población de 5,000 habitantes [...; en tanto que] el curato todo tiene una población de cerca de 12,000 habitantes”⁷⁹.

De acuerdo con Romero, en 1861 la población total de la Municipalidad de *Zinapéquaro* es de 16,500 “habitantes”⁸⁰.

En la *Memoria...*, de 1868, la población total de la Municipalidad de *Zinapéquaro de Figueroa* es de 18,017 “habitantes”⁸¹.

Según la *Memoria...*, de 1877 la Municipalidad de *Zinapéquaro* tiene una población de 21,519 “habitantes”⁸².

En la *Memoria...*, de 1882, la Municipalidad de *Zinapéquaro* cuenta con 15,126 “habitantes”⁸³ (ver **Cuadro 15C**).

⁷¹ Francisco A. Ysassy, *op. cit.*, 1982, p. 176.

⁷² Alberto Carrillo Cázares, *op. cit.*, 1996, ps. 19, 21 y 276.

⁷³ José Antonio Villaseñor y Sánchez, *op. cit.*, 1748, p. 68.

⁷⁴ Claude Morin, *op. cit.*, 1979, pp. 88-89.

⁷⁵ Claude Morin, *op. cit.*, 1979, p. 88.

⁷⁶ Cayetano Reyes, *op. cit.*, s.f. p. 5.

⁷⁷ Juan José Martínez de Lejarza, *op. cit.*, 1975, pp. 102-111.

⁷⁸ Mariano Macedo, *op. cit.*, 1829, Cuadro “Estado...”.

⁷⁹ José Guadalupe Romero, *op. cit.*, 1972, pp. 62-63.

⁸⁰ *Ibid.*, p. 39.

⁸¹ Francisco González, *op. cit.*, 1869, pp. 65.

⁸² Manuel González, *op. cit.*, 1877, p. 116.

De acuerdo con la *Memoria...*, de 1889, la Municipalidad de *Zinapécuaro* tiene 14,663 “habitantes”⁸⁴.

CUADRO 16 POBLACIÓN TOTAL Y COMPOSICIÓN ÉTNICA DE ZINAPEQUARO 1548-1889

Año	Unidad	Esp Subt	Esp %	Mes Subt	Mes %	Mul Subt	Mul %	Neg Subt	Neg %	Otro Subt	Otro %	Indio Subt	Indio %	TOTAL (100%)
1548	Pers											564	100	564
1554	Tribs											800	100	800
1601	Tribs											205	100	205
1603	Tribs											177	100	177
1619	Vecs	20	8.3					100	41.7			120	50.0	240
1622	Tribs	9	9.2	9	9.2							80	81.6	98
1630	Vecs	17	28.8									42	71.2	59
1683	Vecs		2.0		0.9		0.2		0.1		48.5		48.4	318
1683	C.P.	21	2.0	9	0.9	2	0.2	1	0.1	508	48.5	507	48.4	1048
1698	Vecs													247
1698	C.P.													684
1700	Vecs													218
1743	Fams											?	?	965
1760	C.P.											589	29.2	2015
1782	C.P.													3700
1793	Vecs													1842
1794	Alma													11496
1799	C.P.													1772
1822	Almas													8396
1828	Habs													7929
1860	Habs													12000
1868	Habs											3989	22.1	18017
1877	Habs													21519
1882	Habs													15126
1889	Habs											2934	20.0	14663

FUENTE: Elaboración propia.

Etnias y Lenguas

En 1570, de acuerdo con la *Geografía...*, *Cinapecuaro* es “pueblo de indios”⁸⁵. En su *Relación...*, de 1586, Fray Alonso Ponce, dice que, entre *Acámbaro* y *Tzinapécuaro*, pasó por el pueblo de *Santa Clara*, “de indios tarascos y otomíes”. También afirma que:

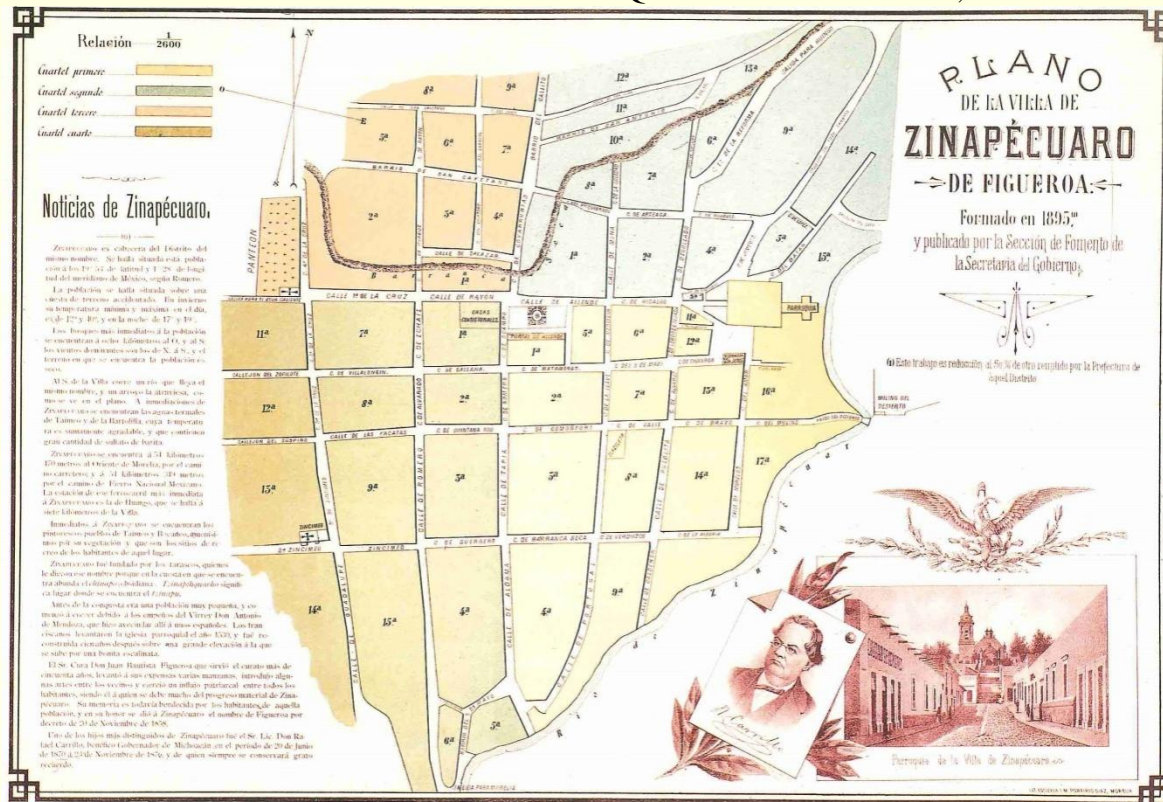
⁸³ Néstor López, *op. cit.*, 1882. Cuadro 2.

⁸⁴ Cálculo propio a partir de cifras de: Francisco Pérez-Gil, *op. cit.*, 1889, Anexo 1.

⁸⁵ Juan López de Velasco, *op. cit.*, 1894, p. 246.

“los indios de aquel pueblo [de *Tzinápécuaro*] y los demás de aquella guardianía son *tarascos*”; y la lengua el “castellano”⁸⁶.

MAPA 13 PLANO DE LA VILLA DE ZINAPÉCUARO DE FIGUEROA, EN 1895



FUENTE: Escala 1:2 000, MMOB, MOB, Michoacán, volumen 2, número de control 2 797, #64, Sección de Fomento de la Secretaría de Gobierno del Estado de Michoacán de Ocampo, Litografía de la Escuela Industrial Militar Porfirio Díaz, Morelia, 1895 (Martín Sánchez y Brigitte Bohem, *op. cit.*, 2005, p. 352).

Según la *Minuta...*, de 1622, *San Pedro y San Pablo Tzinápécuaro* tiene “56 indios tributarios casados [el 75.7% del total], 18 vecinos españoles y metizos” (el 24.3%). Las “visitas” de *San Antonio Araro* y *San Joseph Queréndaro* tienen solamente “Indios”⁸⁷.

Dice la *Minuta...*, de 1630, que la cabecera “*Tzinápécuaro*, tiene diez y siete españoles y es partido de indios”. Dicha fuente agrega que: “hay en este partido [de *Tzinápécuaro*] dos lenguas, *tarasca* y *mazagua*, y todos se administran en *tarasco*”⁸⁸.

En los *Padrones* de 1683⁸⁹, el Partido de *Zinapécuaro* aparece con 507 “personas de confesión indios” (equivalentes al 48.4%), 21 “españolas” (2%), 9 “mestizas” (0.9%), 1 “negra” (0.1%), 2 “mulatas” (0.2%) y 508 (48.5%) de “otras” castas (ver **Cuadro 16**).

Hacia 1743, según el *Theatro Americano...*, la cabecera de la Doctrina de *Zinapequaro* tiene “doscientas y quarenta y cinco familias de Indios; [mientras que en

⁸⁶ Antonio de Ciudad Real, *op. cit.*, 1976, ps. CXXII, 35 y 70.

⁸⁷ Carlos Paredes, *op. cit.*, 2017, p. 325.

⁸⁸ Ramón López Lara, *op. cit.*, 1973, p. 147.

⁸⁹ Alberto Carrillo Cázares, *op. cit.*, 1996, p. 19.

Taymeo y] otros barrios y pueblos cortos [...] se hallan avecindadas setecientas y veinte familias”⁹⁰, sin especificar su calidad étnica.

Según el *Plan...*, de 1759, el *tarasco* es el idioma en el que se administra la Doctrina de *Tzinapecuario*⁹¹.

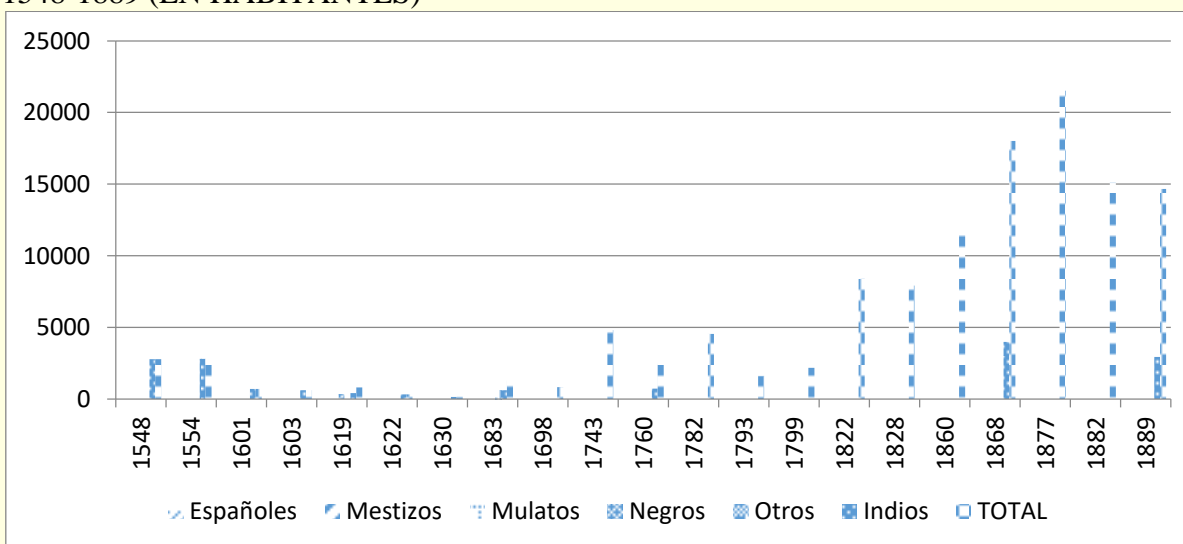
En el *Padrón*, de 1760, el Curato de *San Francisco Tzinapecuario* aparece con 589 “comulgantes pascuales indios”⁹², equivalentes al 29% del total de la población (ver **Gráfica 19**). En ese año “el vecindario [de la cabecera *Zinapécuaro*] se compone de españoles, castas y república de indios; [en tanto que sus pueblos sujetos de *Santa María Queréndaro* y *San Bartolomé Coro*], ambos [son] de indios”⁹³.

Zinapéquaro es, según el *Análisis...*, de 1822, “Pueblo de Indios Tarascos”⁹⁴.

Para 1868, según la *Memoria...*, la población indígena de la Municipalidad de *Zinapéquaro* es de 3,989 “habitantes”⁹⁵, equivalentes al 22.1% del total.

De acuerdo con la *Memoria...*, de 1889, la Municipalidad de *Zinapequaroa* tiene 2,934 “indígenas”, equivalentes al 20% del total de “habitantes”; todos hablan *Castellano*; nadie habla ni *Tarasco*, ni *Otomí*, ni *Masahua*. De “hispanoamericanos” tiene 11,726 (el 80%) y hay 3 “extrangeros”⁹⁶.

GRÁFICA 19 POBLACIÓN TOTAL Y COMPOSICIÓN ÉTNICA DE ZINAPEQUARO 1548-1889 (EN HABITANTES)



FUENTE: Elaboración propia.

⁹⁰ José Antonio Villaseñor y Sánchez, *op. cit.*, 1748, p. 68.

⁹¹ Óscar Mazín, *op. cit.*, 1986, p. 10.

⁹² Claude Morin, *op. cit.*, 1979, p. 89.

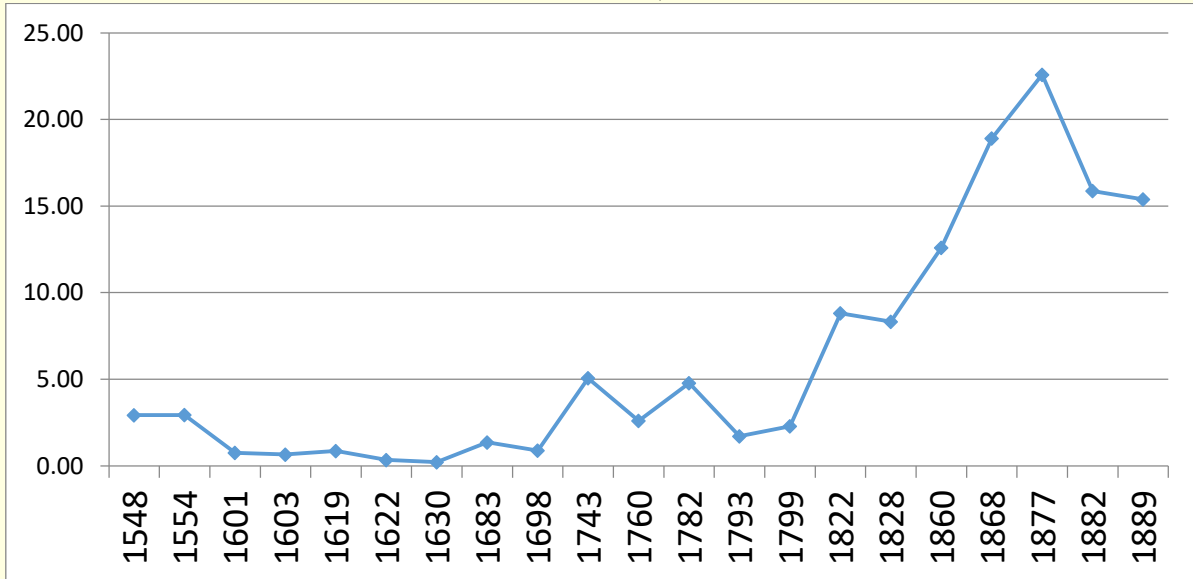
⁹³ Óscar Mazín, *op. cit.*, 1986, p. 93.

⁹⁴ Juan José Martínez de Lejarza, *op. cit.*, 1975, p. 104.

⁹⁵ Francisco González, *op. cit.*, 1869, p. 65.

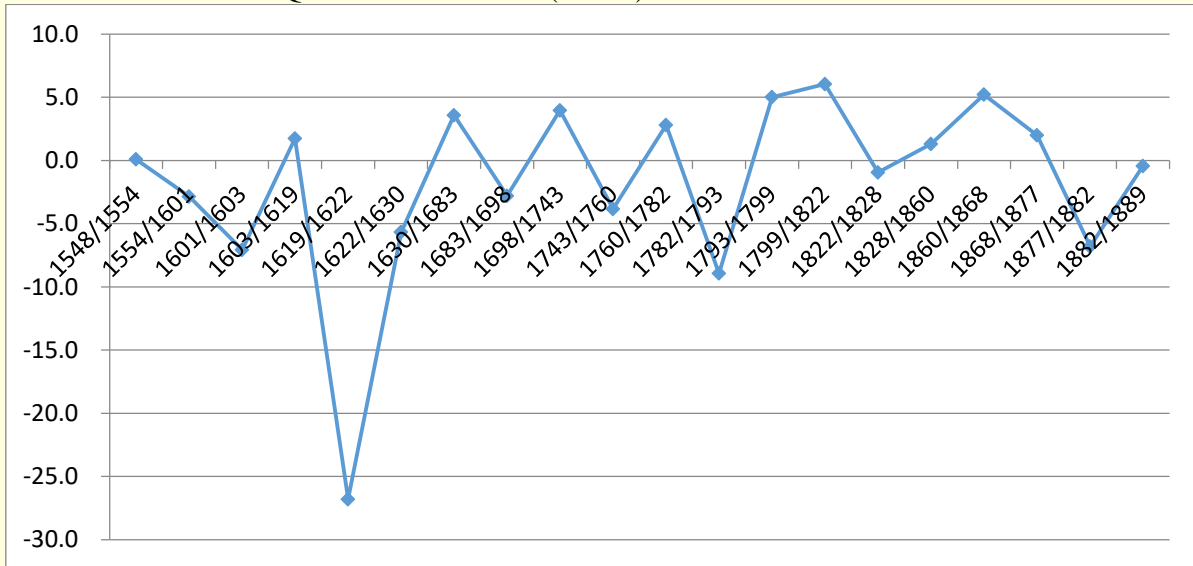
⁹⁶ Cálculos propios a partir de cifras de: Francisco Pérez-Gil, *op. cit.*, 1889, Anexo 1.

GRÁFICA 20 DENSIDAD DE POBLACIÓN DE ZINAPEQUARO 1548-1889 (EN HABITANTES POR KILÓMETRO CUADRADO)



FUENTE: Elaboración propia.
Crecimiento Demográfico

GRÁFICA 21 TASAS DE CRECIMIENTO MEDIO ANUAL DE LA POBLACIÓN TOTAL DE ZINAPEQUARO 1548-1889 (EN %)



FUENTE: Elaboración propia.

1.3.1.1.-Queréndaro

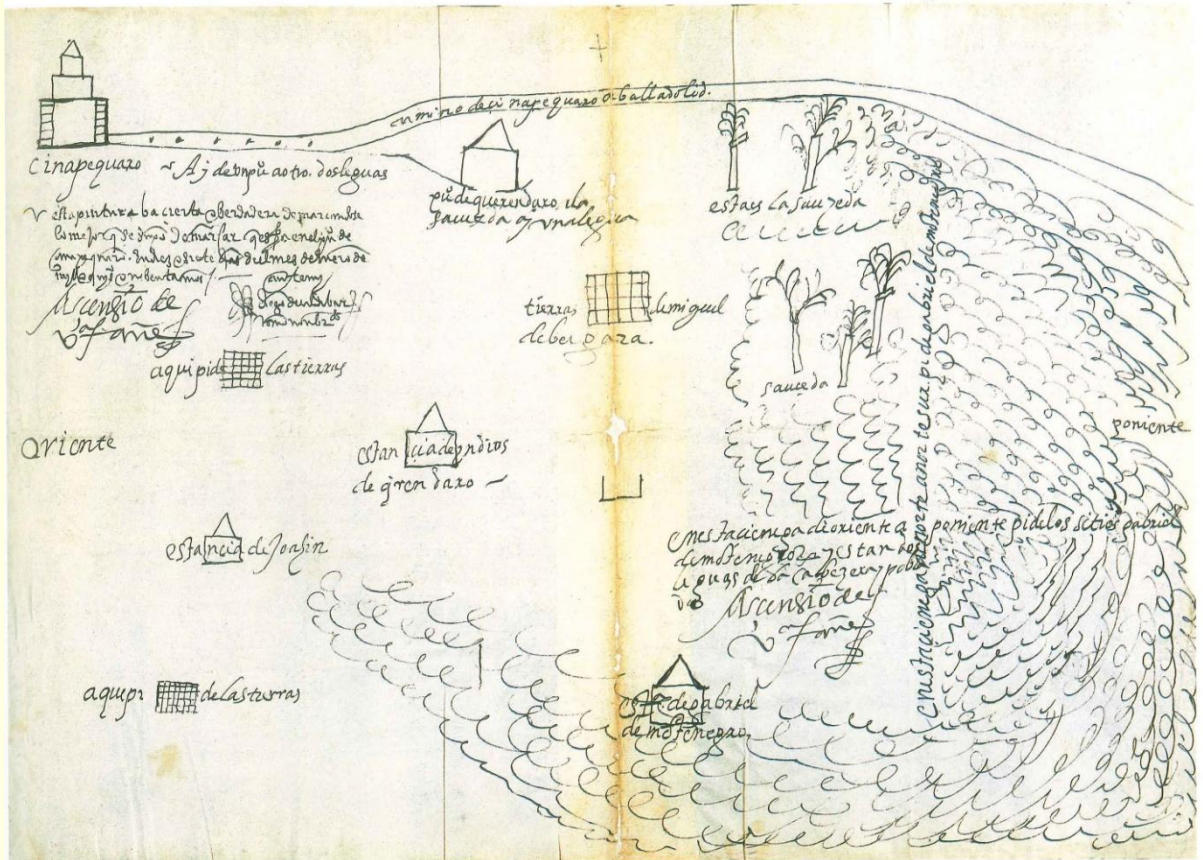
Poblamiento, Jurisdicciones y Pueblos Sujetos

Según la *Relación...*, de 1562, el Queréndaro es uno de los 9 “barrios” del pueblo cabecera de Cinapequaro⁹⁷ (ver Cuadro 15A).

En su *Relación...*, de 1586, Fray Alonso Ponce, dice que el “poblecito llamado Queréndaro, [es] de la guardianía de Tzinapécuaro”⁹⁸.

En 1601, se ordenó que el pueblo de Queréndaro⁹⁹, sujeto de Cinapéquaro, se congregase en la cabecera (ver Mapa 14).

MAPA 14 CINAPEQUARO Y PUEBLO-CIÉNEGA DE QUERENDARO, EN 1599



FUENTE: Ascencio Villafañe, sin escala, (1599), AGN, *Tierras*, vol. 2681, exp. 17, f. 6 (Martín Sánchez y Brigitte Bohem, *op. cit.*, 2005, p. 257).

En la *Minuta...*, de 1622, *San Joseph Queréndaro* aparece como una de las dos “visitas” de Tzinapécuaro¹⁰⁰.

En 1630, de acuerdo con la *Minuta...*, Queréndaro es una de las 10 “labores”, de la doctrina de Tzinapécuaro¹⁰¹.

⁹⁷ Luis García Pimentel, *op. cit.*, 1904, p. 45.

⁹⁸ Antonio de Ciudad Real, *op. cit.*, 1976, vol. 2, p. 71.

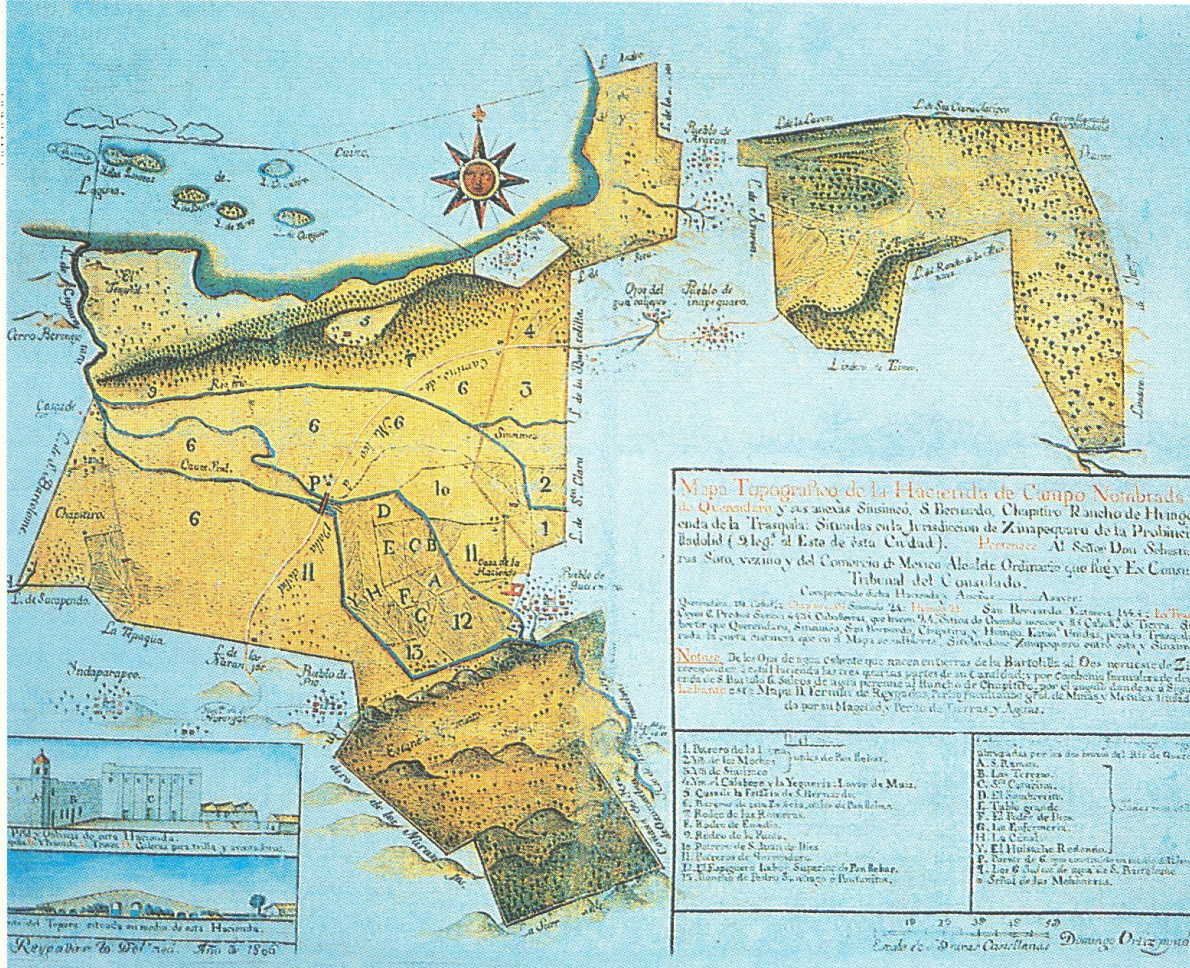
⁹⁹ “dos leguas de la cabecera” (Ernesto Lemoine, *op. cit.*, 1960, pp. 39-45; y Ernesto De la Torre Villar, *op. cit.*, 1984, pp. 170-175).

¹⁰⁰ Carlos Paredes, *op. cit.*, 2017, p. 325.

Según los *Padrones...*, de 1683, *Queréndaro* uno de los tres pueblos sujetos del Partido de *Tzinapéquaro*¹⁰².

De acuerdo con los *Tributos...*, en 1760, el pueblo de *Santa María Queréndaro* es uno de los tres sujetos al Partido de *Zinapéquaro*¹⁰³.

MAPA 15 QUERENDARO, EN 1806



FUENTE: Járegui, 2001, p. 291.

De acuerdo con la *Memoria...*, de 1877, *Queréndaro* y *Otzumatlán* son dos de las diez tenencias de la Municipalidad de *Zinapéquaro*¹⁰⁴.

En la *Memoria...*, de 1882, *Queréndaro* aparece, simultáneamente, como uno de los 7 pueblos-tenencias y como una de las cuatro haciendas de la Municipalidad de *Zinapéquaro*¹⁰⁵.

De acuerdo con la *Memoria...*, de 1889, *Queréndaro* y *Otzumatlán* forman parte de las seis “cabeceras de tenencia” de la Municipalidad de *Zinapéquaro*¹⁰⁶.

¹⁰¹ Ramón López Lara, *op. cit.*, 1973, pp. 147-148.

¹⁰² Alberto Carrillo Cázares, *op. cit.*, 1996, p. 275.

¹⁰³ Óscar Mazín, *op. cit.*, 1986, p. 92.

¹⁰⁴ Manuel González, *op. cit.*, 1877, pp. 114-115.

¹⁰⁵ Néstor López, *op. cit.*, 1882. Cuadro 2.

¹⁰⁶ Francisco Pérez-Gil, *op. cit.*, 1889, Anexo 1.

Población

Hacia 1601 el pueblo de *Queréndaro* “tiene treinta tributarios”¹⁰⁷.

En la *Minuta...*, de 1622, *San Joseph Queréndaro* aparece con “12 tributarios casados Indios”¹⁰⁸.

Según los *Padrones...*, de 1683, el pueblo de *Querendaro* (sin estancias ni haciendas) tiene un total de 45 “vecinos”¹⁰⁹ (ver **Cuadro 17**).

De acuerdo con el *Estado...*, entre “principios o mediados” y “finales” del siglo XVIII (1793), la población de *Querendaro* se incrementó notablemente, pasando de 38 a 230 “vecinos”¹¹⁰.

En 1822, según el *Análisis...*, *Querendaro* tiene 781 “almas”; en tanto que *Otzumatlan* cuenta con 1,042¹¹¹; dando un total, entre ambos pueblos, de 1,823 “almas”.

CUADRO 17 POBLACIÓN Y SUJETOS DE QUERÉNDARO 1562-1889

Pueblo / Año:	1562	1603	1622	1683	1700	1793	1822	1877	1882	1889
<i>Sujetos</i>	Trib	Tribs	Tribs	Vec	Vecs	Vecs	Alma	Habs	Habs	Habs
<i>Querendaro</i>	b	30cz	12 i	45	38	230	781 i	1261t	1154t	1323t
H. Queréndaro								607	630	
SuComprensión								941	752	1073
<i>Otzumatlan</i>						196	1042i	529 t	789 t	649 t
Su comprensión								842	?	681
TOTAL	?	30	12	45	38	426	1823	4180	3325	3726
Sujetos	ps	ps	vz	ps	ps	ps	ps	tMZ	tMZ	tMZ

Notas: ? = sin datos; c = pueblo cabecera; b = barrio de *Zinapequaro*; cz = pueblo que se ordenó congregarse en *Zinapequaro*, en 1601; ps = pueblo sujeto de *Zinapéquaro*; vz = visita de *Zinapéquaro*; tMZ = tenencia de la Municipalidad de *Zinapéquaro*; H = hacienda; i = Pueblos Sujetos al Curato de *Indaparapeo*.

FUENTE: Elaboración propia.

Según la *Memoria...*, de 1877, la población de *Queréndaro+Otzumatlan* es de 4,180 “habitantes”¹¹².

En la *Memoria...*, de 1882, *Queréndaro+Otzumatlan* cuentan con 3,325 “habitantes”¹¹³.

De acuerdo con la *Memoria...*, de 1889, *Queréndaro+Otzumatlan* tienen 3,726 “habitantes”¹¹⁴.

Etnias y Lenguas

¹⁰⁷ Ernesto Lemoine, *op. cit.*, 1960, pp. 39-45; y Ernesto De la Torre Villar, *op. cit.*, 1984, pp. 170-175).

¹⁰⁸ Carlos Paredes, *op. cit.*, 2017, p. 325.

¹⁰⁹ Alberto Carrillo Cázares, *op. cit.*, 1996, p. 276.

¹¹⁰ Cayetano Reyes, *op. cit.*, s.f. p. 5.

¹¹¹ Juan José Martínez de Lejarza, *op. cit.*, 1975, pp. 102-111.

¹¹² Cálculo propio a partir de cifras de: Manuel González, *op. cit.*, 1877, p. 116.

¹¹³ Cálculo propio a partir de cifras de: Néstor López, *op. cit.*, 1882. Cuadro 2.

¹¹⁴ Cálculo propio a partir de cifras de: Francisco Pérez-Gil, *op. cit.*, 1889, Anexo 1.

En su *Relación...*, de 1585, Fray Alonso Ponce, dice que en el pueblo de *Queréndaro*, la etnia son “tarascos”¹¹⁵.

Según los *Padrones...*, de 1683, el pueblo de *Queréndaro* tiene 140 “vecinos Indios” (95.2% del total), y 7 “Mestizos”¹¹⁶ (el 4.8%) -ver **Cuadro 18**-.

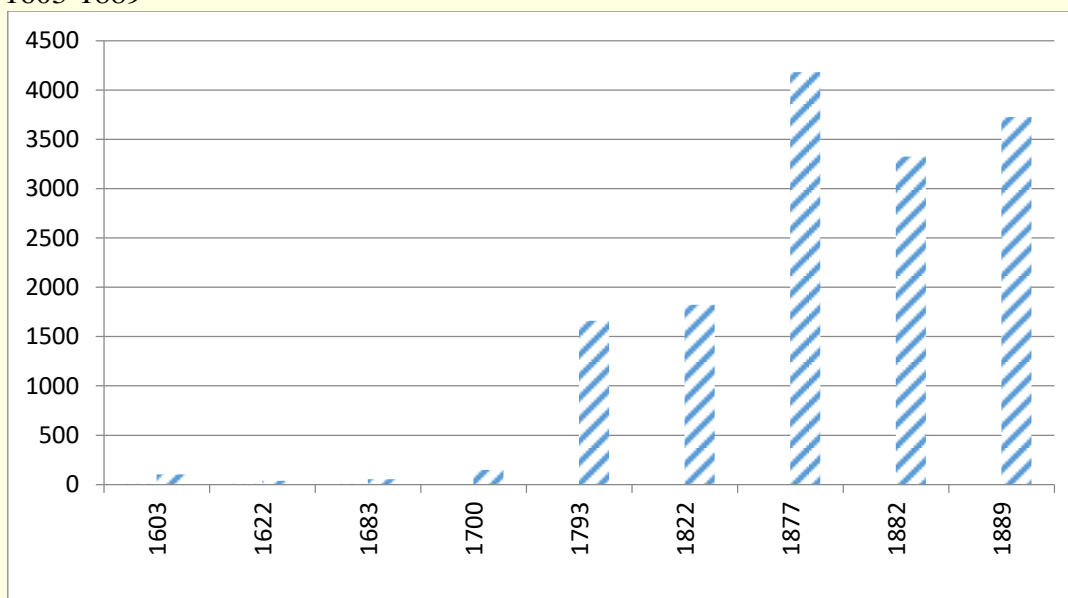
En el *Atlas Ilustrado de los Pueblos de Indios* (ca. 1800), *Asunción Queréndaro* aparece con 373 “indios”¹¹⁷.

CUADRO 18 POBLACIÓN TOTAL Y COMPOSICIÓN ÉTNICA DE QUERÉNDARO 1603-1889

Año	Unidad	Esp Subt	Esp %	Mes Subt	Mes %	Mul Subt	Mul %	Neg Subt	Neg %	Otro Subt	Otro %	Indio Subt	Indio %	TOTAL (100%)
1603	Tribs											30	100	30
1622	Tribs											12	100	12
1683	Vecs											45	100	45
1700	Vecs													38
1793	Vecs													426
1822	Almas													1823
1877	Habs													4180
1882	Habs													3325
1889	Habs													3726

FUENTE: Elaboración propia.

GRÁFICA 22 POBLACIÓN TOTAL Y COMPOSICIÓN ÉTNICA DE QUERÉNDARO 1603-1889



FUENTE: Elaboración propia.

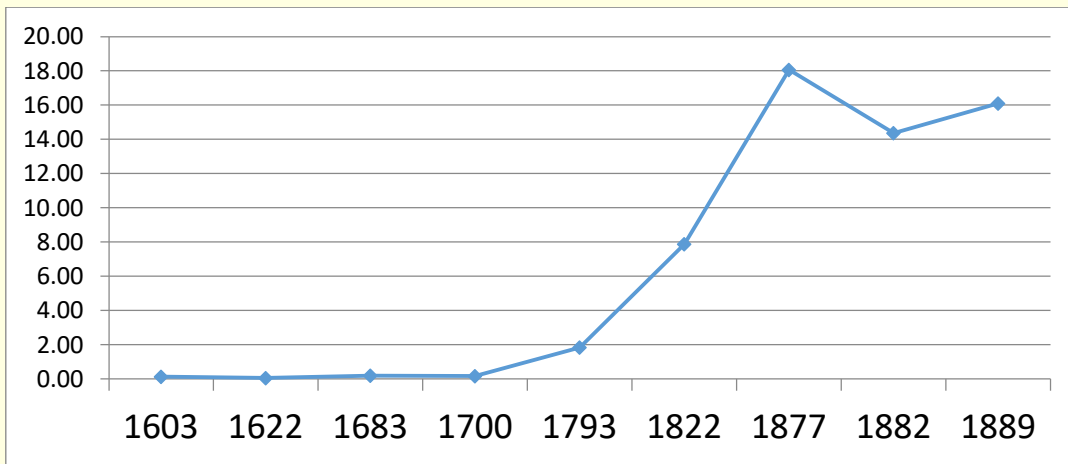
¹¹⁵ Antonio de Ciudad Real, *op. cit.*, 1976, p. CXXI.

¹¹⁶ Alberto Carrillo Cázares, *op. cit.*, 1996, p. 276.

¹¹⁷ Dorothy Tanck de Estrada, *op. cit.*, 2005, p. 126.

Densidad de Población

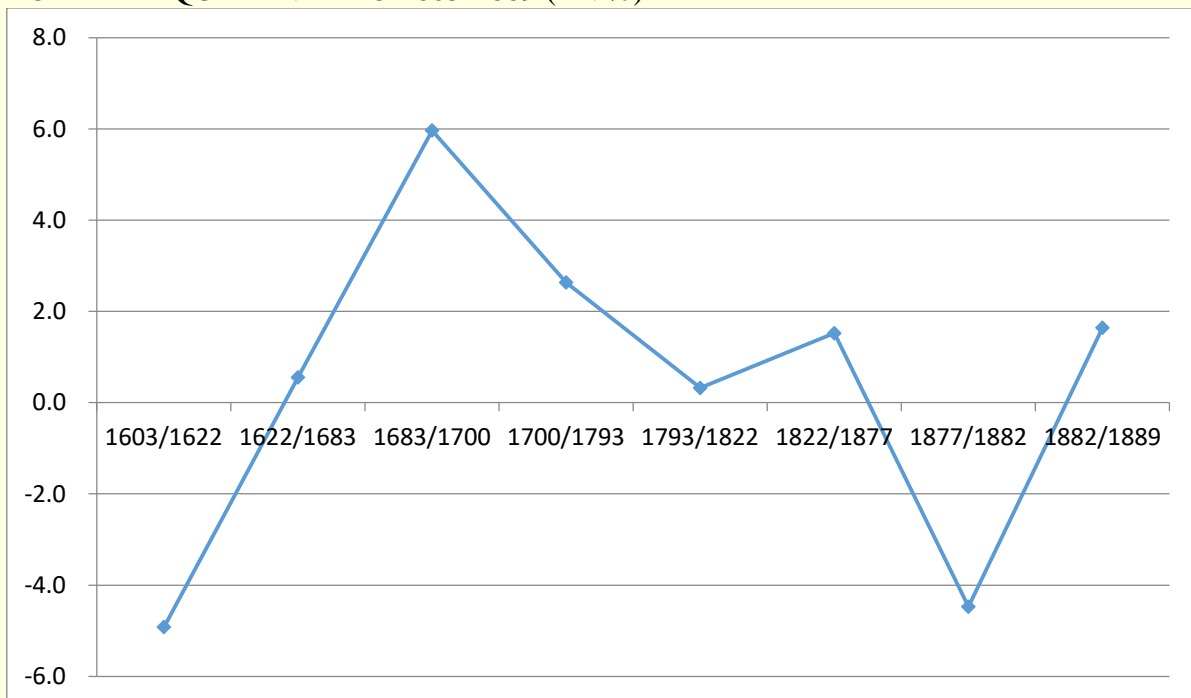
GRÁFICA 23 DENSIDAD DE POBLACIÓN DE QUERÉNDARO 1603-1889 (EN HABITANTES POR KILÓMETRO CUADRADO)



FUENTE: Elaboración propia.

Crecimiento Demográfico

GRÁFICA 24 TASAS DE CRECIMIENTO MEDIO ANUAL DE LA POBLACIÓN TOTAL DE QUERÉNDARO 1603-1889 (EN %)



FUENTE: Elaboración propia.

1.3.1.2.-IRETA/ALTÉPETL/PUEBLO de Araro/Araró

Poblamiento, Jurisdicciones y Pueblos Sujetos

Según Gerhard, desde 1479, el *cazonci* nombraba gobernantes y mantenía una guarnición en Araró¹¹⁸.

De acuerdo con la *Relación de Michoacán* (1541), Araro es un *ireta* (*altépetl*) cuyo topónimo está incluido en una lista de 281 pueblos, mismos que conforman la *iréchequa* o “reino”, o “señorío”, o “imperio”, o “Estado” de *Mechuacan*¹¹⁹.

Según la *Suma de Visitas...*, (ca. 1548), el pueblo de Araro¹²⁰, es uno de los 51 pueblos cabecera de la *Provincia de Mechuacan*; es de Su Majestad y tiene “tres barrios”.

En la *Relación...*, de 1562, Araró, ya no aparece como pueblo cabecera, sino como uno de los 9 “barrios” del pueblo cabecera de *Cinapequaro*¹²¹.

En 1601 se ordenó que Araró¹²², junto con otros pueblos sujetos fuesen congregados en la cabecera *Zinapéquaro*, de donde “diste una legua”.

Posteriormente, en 1604, Araró quedó exento de congregación; así se ordenó por el virrey, Pedro de Campos: “os mando que dicho pueblo de Araró lo dejéis en su puesto y lugar y no lo mudéis de él, el cual quede por visita del pueblo se *Zinapéquaro*”¹²³.

En la *Minuta...*, de 1622, *San Antonio Araro* aparece como una de las dos “visitas” de *Tzinapéquaro*¹²⁴.

CUADRO 19A POBLACIÓN Y SUJETOS DE ARARÓ 1548-1793

Pueblo/Año:	1548	1562	1570	1603	1622	1630	1683	1683	1700	1793
<i>Cab./Sujetos</i>	Pers.	Trib	Tribs	Tribs	Tribs	Vecs.	Vecs.	C.P.	Vecs	Vecs
<i>Araró</i>	255c	B		41cz	12 i	7	12	40	?	?
<i>Güingao</i>				1 cz						
<i>Coro</i>				25cz		8	22	74	9	19
TOTAL	255	?	?	66	12	15	34	114	9+?	19+?
Sujetos	0			1	vz	ps	ps	ps	ps	SDZ

Notas: ? = sin datos; I = indios; c = pueblo cabecera; b = barrio de *Zinapequaro*; cz = pueblo que se ordenó congregarse en *Zinapequaro* en 1601; vz = visita de *Zinapéquaro*; ps = pueblo sujeto de *Zinapéquaro*; SDZ = pueblos de la Subdelegación de *Zinapequaro*.

FUENTE: Elaboración propia.

¹¹⁸ Peter Gerhard, *op. cit.*, 1972, p. 328.

¹¹⁹ Moisés Franco Mendoza, *op. cit.*, 2015, p. 154.

¹²⁰ “Esta asentado en llano entre dos cerros. Es tierra templada, tiene vn Rio de agua caliente y otro de agua fría.: puedese regar mucha tierra, ay muchos morales; en la cabecera de Araro hay una laguna en que ay mucho pescado y ay salinas de sal y agua caliente. Confina al norte con *Acambaro* y al sur con *Taymeo*; ay de vna parte a otra tres leguas y media; y al leuante con tierra de *Vcareo* y al poniente con tierra de *Yndaparapeo*; ay de vna parte a la otra tres leguas; tiene de Boxo treze leguas y media; ay a la ciudad de *Mechuacan* siete leguas, y a *Mexico* treynta leguas” (Francisco Del Paso y Troncoso, *op. cit.*, 1905, p. 32).

¹²¹ Luis García Pimentel, *op. cit.*, 1904, p. 45.

¹²² Ernesto Lemoine, *op. cit.*, 1960, pp. 39-45; y Ernesto De la Torre Villar, *op. cit.*, 1984, pp. 170-175.

¹²³ Ernesto De la Torre Villar, *Las congregaciones de los pueblos de indios*, IIH/UNAM, México, 1995, p. 262.

¹²⁴ Carlos Paredes, *op. cit.*, 2017, p. 325.

En 1630, de acuerdo con la *Minuta...*, Araró¹²⁵ es uno de los dos pueblos sujetos de *Tzinapequaro*.

Según los *Padrones...*, de 1683, Araró es un “Varrío” de *Tzinapequaro*¹²⁶.

Hacia 1787-1788, Araro quedó formando parte de la Subdelegación de *Zinapequaro*¹²⁷.

De acuerdo con el *Análisis...*, de 1822, *San Buenaventura Ararón*¹²⁸ es “Pueblo y Vicaría de *Zinapéquaro*, [en] donde se ha establecido un Ayuntamiento Constitucional”. Tiene un “pueblito” anexo llamado *San Bartolomé Coro*¹²⁹. Ambos forman parte de los cuatro pueblos sujetos al Curato de *Zinapequaro*.

En las *Noticias...*, de 1860, *Ararón* aparece como uno de los cuatro pueblos sujetos que pertenecen al Curato de *Tzinapéquaro*¹³⁰.

Según Romero, en 1861, *Araron* es una de las 8 tenencias en la Municipalidad de *Zinapéquaro*¹³¹.

Dice la *Memoria...*, de 1877, que Araró es una de las diez tenencias de la Municipalidad de *Zinapéquaro*¹³².

En la *Memoria...*, de 1882, Araró es uno de los 7 pueblos-tenencias de la Municipalidad de *Zinapéquaro*¹³³.

De acuerdo con la *Memoria...*, de 1889, Araró forma parte de las seis “cabeceras de tenencia” de la Municipalidad de *Zinapéquaro*¹³⁴.

Población

Dice la *Suma de Visitas...*, (ca. 1548), que en este pueblo de Araro y sus tres barrios “son todos sesenta cassas y en ellas dozientas cincuenta y cinco personas de tres años para arriba”¹³⁵.

En 1601, el pueblo de Araro “tiene cuarenta y un tributarios”; en tanto que su “sujetillo” *Güingao*, “no tiene más de un indio”¹³⁶.

En la *Minuta...*, de 1622, *San Antonio Araro* aparece con “12 vecinos tributarios”¹³⁷.

¹²⁵ “que dista de la cabecera [*Tzinapéquaro*] una legua” (Ramón López Lara, *op. cit.*, 1973, p. 147).

¹²⁶ Alberto Carrillo Cázares, *op. cit.*, 1996, p. 278.

¹²⁷ Peter Gerhard, *op. cit.*, 1986, p. 328.

¹²⁸ “Está situado cuasi en la margen Oriental del lago de Cuiséo, á la caída de una loma. Es una congregación de fabricantes de sal, que se ejercitan en este solo ramo de **industria** y de comercio. Su **temperamento** es templado, y sus **producciones** la sal y el maíz. La población es mediana con casas de adobe, y una iglesia regular de bobeda: dista dos leguas al N. de su Cabezera [*Zinapéquaro*] (**Long. 1^o. 31'. 00” = Latitud 19^o. 58'. y medio = Altura...**)” (Juan José Martínez de Lejarza, *op. cit.*, 1975, p. 104).

¹²⁹ “situado á la orilla del lago de Cuiséo, por el Mediodía, una legua de camino al O. de Ararón. Es templado su **temperamento**, y **produce** solo maíz y la pesca del Charáre (Cyprinus) con el Tule ó Junco de que hacen ésteras ó petates, son los ramos de su **industria**, y **comercio**. Es como una mision de *Zinapéquaro*, del que dista dos y media leguas al S.E. (**Long... = Lat. 19^o. 57' = Alt...**)” (Juan José Martínez de Lejarza, *op. cit.*, 1975, pp. 104-105).

¹³⁰ José Guadalupe Romero, *op. cit.*, 1972, p. 63.

¹³¹ *Ibid.*, p. 39.

¹³² Manuel González, *op. cit.*, 1877, pp. 114-115.

¹³³ Néstor López, *op. cit.*, 1882. Cuadro 2.

¹³⁴ Francisco Pérez-Gil, *op. cit.*, 1889, Anexo 1.

¹³⁵ “un promedio de 4.2 “personas” por “casa” Francisco Del Paso y Troncoso, *op. cit.*, 1905, p. 32.

¹³⁶ Ernesto Lemoine, *op. cit.*, 1960, pp. 39-45; y Ernesto De la Torre Villar, *op. cit.*, 1984, pp. 170-175.

¹³⁷ Carlos Paredes, *op. cit.*, 2017, p. 325.

En 1630, de acuerdo con la *Minuta...*, Araró tiene “siete vecinos”¹³⁸.
 Según los *Padrones...*, de 1683, el pueblo de Araró tiene 12 “vecinos”¹³⁹.
 De acuerdo con el *Análisis...*, de 1822, Araró tiene 1,748 “almas”, en tanto que *San Bartolomé Coro* cuenta con 105, dando un total de 1,853 “almas”¹⁴⁰.
 En la *Memoria...*, de 1877, la población de Araró+Coro es de 2,311 “habitantes”¹⁴¹.
 Según la *Memoria...*, de 1882, Araró+Coro cuentan con 2,001 “habitantes”¹⁴².
 De acuerdo con la *Memoria...*, de 1889, Araró+Coro tienen 2,044 “habitantes”¹⁴³.

CUADRO 19B POBLACIÓN Y SUJETOS DE ARARÓ 1822-1889

Pueblo / Año:	1822	1860	1861	1877	1882	1889
Cabecera/Sujetos	Almas	Habs	Habs	Habs	Habs	Habs
Araró	1748 z	Z	tMZ	984 t	1014 t	1046 t
H. La Labor				201	148	
Su comprensión				770	467	599
Coro	105 z	Z	tMZ	356 t	372 t	339 p
TOTAL	1853			2311	2001	2044
Sujetos	1			tMZ	tMZ	Tmz

Notas: ? = sin datos; z = pueblos sujetos al Curato de Zinapécuaro; tMZ = tenencia de la Municipalidad de Zinapécuaro; H = hacienda.

FUENTE: Elaboración propia.

CUADRO 20 POBLACIÓN TOTAL Y COMPOSICIÓN ÉTNICA DE ARARÓ 1548-1889

Año	Unidad	Esp	Esp	Mes	Mes	Mul	Mul	Neg	Neg	Otro	Otro	Indio	Indio	TOTAL
		Subt	%	Subt	%	Subt	%	Subt	%	Subt	%	Subt	%	(100%)
1548	Pers											255	100	255
1603	Tribs											66	100	66
1622	Tribs											12	100	12
1630	Vecs											15	100	15
1683	Vecs											34	100	34
1683	C.P.											114	100	114
1700	Vecs													9
1793	Vecs													19
1822	Almas													1853
1877	Habs													2311
1882	Habs													2001
1889	Habs													2044

FUENTE: Elaboración propia.

¹³⁸ Ramón López Lara, *op. cit.*, 1973, p. 147.

¹³⁹ Alberto Carrillo Cázares, *op. cit.*, 1996, p. 276.

¹⁴⁰ Juan José Martínez de Lejarza, *op. cit.*, 1975, pp. 104-105.

¹⁴¹ Cálculo propio a partir de cifras de: Manuel González, *op. cit.*, 1877, p. 116.

¹⁴² Cálculo propio a partir de cifras de: Néstor López, *op. cit.*, 1882. Cuadro 2.

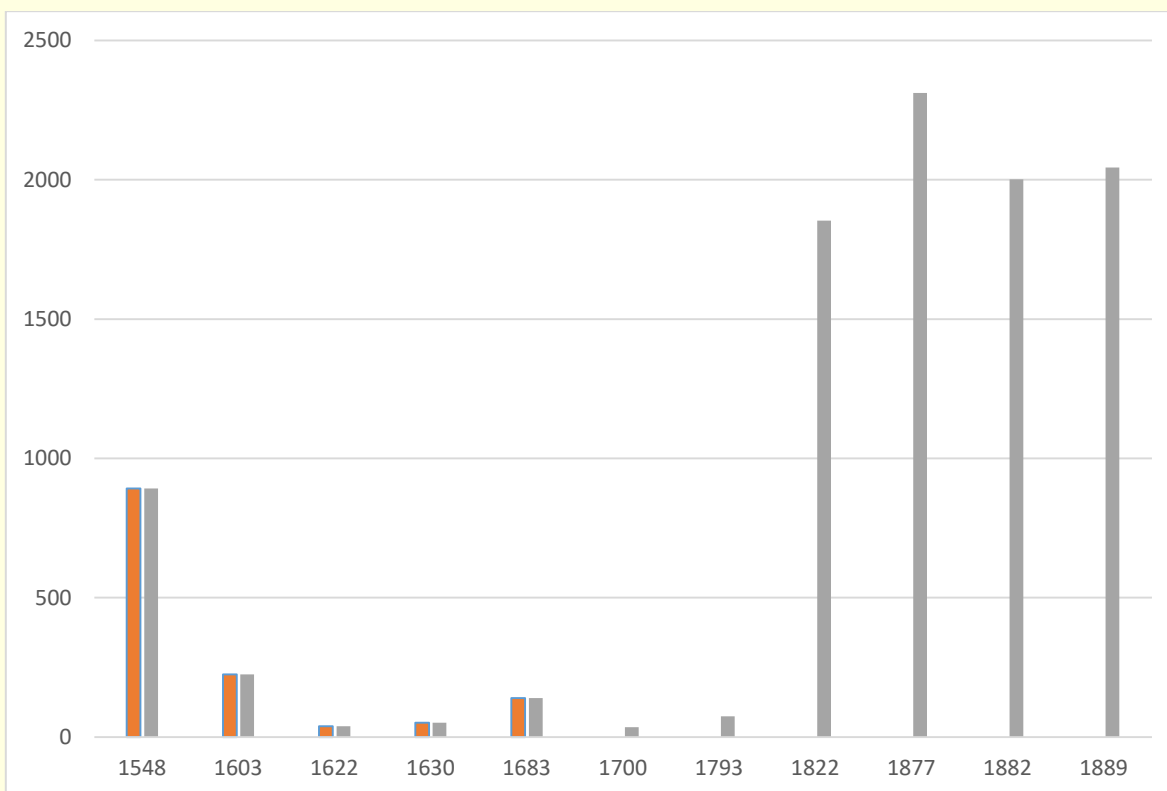
¹⁴³ Cálculo propio a partir de cifras de: Francisco Pérez-Gil, *op. cit.*, 1889, Anexo 1.

Etnias y Lenguas

Según los *Padrones...*, de 1683, toda la población de *Araró* es de “vecinos Indios”¹⁴⁴.

De acuerdo con el *Análisis...*, de 1822, *San Bartolomé Coro* es un “Pueblito de Indios [...], de muy corta población”¹⁴⁵.

GRÁFICA 25 POBLACIÓN TOTAL Y COMPOSICIÓN ÉTNICA DE ARARÓ 1548-1889



FUENTE: Elaboración propia.

¹⁴⁴ Alberto Carrillo Cázares, *op. cit.*, 1996, p. 276.

¹⁴⁵ Juan José Martínez de Lejarza, *op. cit.*, 1975, pp. 104-105.

1.3.1.3.-IRETA/ALTÉPETL/PUEBLO DE Taymeo/Taimeo

Poblamiento, Jurisdicciones y Pueblos Sujetos

En la *Relación de Taymeo*, de 1579, se describe el origen del poblamiento de éste y otros pueblos de la Tierra Caliente¹⁴⁶. Dicha fuente dice que el pueblo de *Taymeo* se fundó “habrá como cien años, según la cuenta de los indios, que poblaron”. Lo anterior significa que, desde 1479, el *cazonci* nombraba gobernantes y mantenía una guarnición en *Taimeo*¹⁴⁷.

Según la *Suma de Visitas...*, (ca. 1548), *Taymeo*¹⁴⁸, es uno de los 51 pueblos cabecera de la *Provincia de Mechuacan*, es encomienda de Francisco Rodríguez y Gaspar Davila. “Este pueblo tiene diez estancias” sujetas innominadas.

Dice Gerhard que: “durante algunos años se nombró un corregidor para *Taimeo*”, separado de la jurisdicción del alcalde mayor de *Tlalpuxagua* y “este magistrado se convirtió en Alcalde Mayor de las minas de *Ozumatlan* (sujeto de *Taimeo*) en la década de 1590”¹⁴⁹.

CUADRO 21 PUEBLOS SUJETOS DE TAYMEO 1548-1889

1548	1554	1562	1571	1579	1603	1630	1649	1680	1760	1793	1822	1860	1882	1889
10	7	7	5	4	4	-1	-1	-1	-1	-1	-1	-1	-1	-1

Nota: entre 1630 y 1860 aparece como sujeto de *Zinapécuaro*.

FUENTE: Elaboración propia.

En la *Relación...*, de 1562, *Taymeo* es pueblo cabecera, mitad de Su Majestad y mitad encomendada a Pedro Davila Quiñones; cuenta con los siguientes barrios sujetos: 1) *Herimbo*, 2) *Cuzumo*, 3) *Pio*, 4) *Puzutlan*, 5) *Tepetongo*, 6) *San Andrés*, y “otros barrios y estanzuelas”¹⁵⁰ (ver **Cuadro 22A**).

En la *Geografía...*, de 1570, *Taymeo* aparece con “siete barrios”¹⁵¹; según dicha fuente *Taymeo* es uno de los 35 “pueblos de indios donde hay curas”, que junto con los 10 “pueblos de indios donde los franciscos administran doctrina”, los 10 “pueblos de indios donde los agustinos tienen monasterios”, una “ciudad”, 4 “villas”, y una “mina”, forman las 62 jurisdicciones de que consta el Obispado de Michoacán.

La *Relación...*, de 1571, da cuenta de cincuenta “pueblos cabecera”, entre los cuales aparece *Taimeo*; dicha fuente dice que la mitad de *Taimeo* está “bajo encomienda de Pedro de Avila y la [otra] mitad en Su Majestad”; tiene “5 sujetos”¹⁵².

¹⁴⁶ “Entiéndese que cuando esta gente vino a poblar, eran muchos *otomíes* los que vinieron, y el señor de esta provincia los repartió por otros pueblos de la tierra caliente, donde al presente tienen sus poblaciones [...] Solían ser naturales de tierra de *México*, y, en el tiempo de su infidelidad, siendo maltratados por los reyes mexicanos, se vino un principal que se decía *Timax*, y trató con un señor que había en esta provincia que se decía *Chichispandaquare*, que él quería poblar en esta provincia y tributarle como los demás pueblos, que le diese donde hiciese asiento y poblase” (René Acuña, *op. cit.*, 1987, p. 276).

¹⁴⁷ Peter Gerhard, *op. cit.*, 1972, p. 328.

¹⁴⁸ “Esta en vn llano, cercado de vnas sierras, es tierra templada, es tierra de mucho regadio y para morales, ay pastos para ganados medianos; confina con *Zinapecuaro* y *Vcareo* y *Acambaro* y *Taximaroia*; tiene de boxo diez y ocho leguas” (Francisco Del Paso y Troncoso, *op. cit.*, 1905, p. 252).

¹⁴⁹ Peter Gerhard, *op. cit.*, 1986, p. 328.

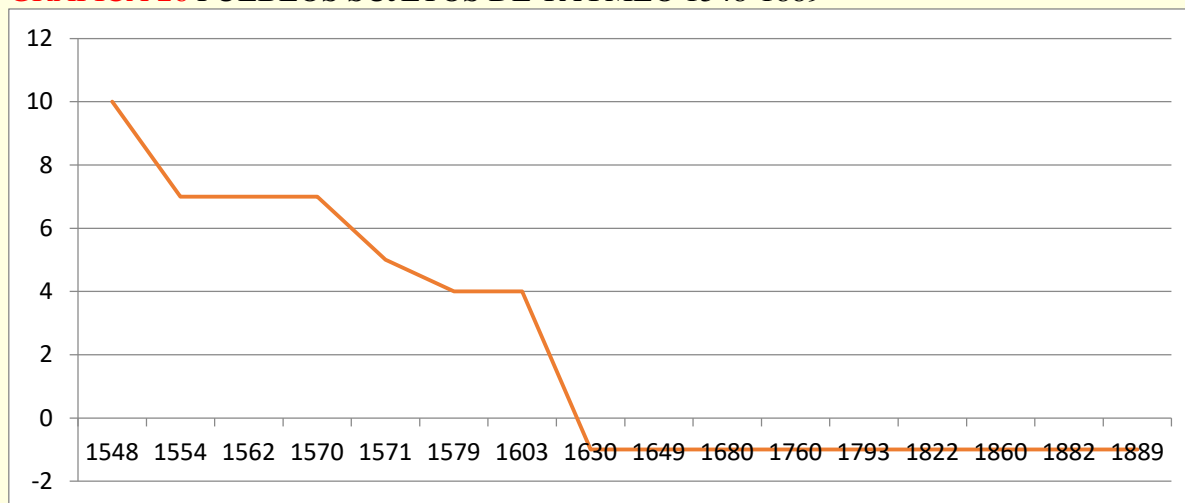
¹⁵⁰ Luis García Pimentel, *op. cit.*, 1904, p. 45.

¹⁵¹ Juan López de Velasco, *op. cit.*, 1894, p. 245.

¹⁵² Carlos Paredes, *op. cit.*, 2017, p. 307.

Según la *Relación de Taymeo*¹⁵³, de 1579, el Corregimiento de *Taymeo* (ver [Mapa 16](#) y [Mapa 17](#)) consta de la cabecera epónima¹⁵⁴ y, “demás de esta cabecera, tiene por sujetos los barrios¹⁵⁵ que se dicen: *San Juan* y *San Marcos* y *San Andrés*, y el pueblo de *Talpujagua*”¹⁵⁶. De acuerdo con esta fuente, *Taymeo* “tiene su traza como pueblo español”.

GRÁFICA 26 PUEBLOS SUJETOS DE TAYMEO 1548-1889



FUENTE: Elaboración propia.

En una lista, de 1601, *Taymeo* aparece de nuevo como pueblo cabecera¹⁵⁷.

La segunda congregación de *Taymeo* fue ordenada en 1601 bajo los siguientes términos:

“El de *Taymeo*, cabecera, la mitad de la Real Corona y la otra mitad de Gonzalo Garnica, tiene noventa y cinco tributarios.

“El de *Ocumatlán*, sujeto de *Taymeo*, tiene treinta y tres tributarios: dista de *Taymeo* tres leguas, y los dieciséis indios de los treinta y tres tributarios, viven en la labor de Gonzalo Hernández de Parexa, clérigo.

¹⁵³ René Acuña (ed.), *Relaciones Geográficas del siglo XVI, tomo 9: Michoacán*, Instituto de Investigaciones Antropológicas, UNAM, México, 1987, p. 275.

¹⁵⁴ Este pueblo de *Taymeo* tiene la cabecera y asiento dél en una loma alta, en un valle que se hace en la dicha loma [...]. Está, al oriente, cercado de muchas sierras y montes de pinares y robledales; tiene, asimismo, muchas aguas, que descienden de los dichos montes, con que se riega el dicho pueblo, de manera que todo el asiento es de regadío [...]. Tienen los naturales muchas arboledas de *Castilla*: higueras, duraznos, membrillos y morales y sementeras de trigo; todo lo cual se da bastante, demás de las sementeras que los indios tienen de maíz, ají, frijoles. De manera que todo el pueblo es tan vicioso, que todo él es un vergel de todo lo susdicho, así como de naranjos y hortalizas; de todo lo cual los naturales son aprovechados en sus intereses, con que se sustentan y tienen para sus particulares granjerías y contrataciones, ansí entre ellos, como para vender a los españoles en el mesón que tienen [...]. El temple que este pueblo tiene, y el de sus barrios, es templado. Está la ciudad de *México*, deste pueblo, como a treinta leguas comunes: tierra llana que pueden ir carretas; y esta la ciudad de *Valladolid*, donde se asienta la catedral y reside el alcalde mayor de la Provincia, a seis leguas de buen camino” (*Idem*).

¹⁵⁵ “Son de la misma condición y temple que la cabecera, y tienen los mismos aprovechamientos; y todos estos barrios acuden a la cabecera de *Taymeo*, y son visitados y administrados, en lo espiritual como en lo temporal, por el vicario y el corregidor” (*Ibid.*, p. 276).

¹⁵⁶ “Que están a la redonda del dicho pueblo, a tres y a seis leguas (ver [mapas 16](#) y [17](#)), y, el que más distante está, tiene a diez leguas” (*Idem*).

¹⁵⁷ Ernesto Lemoine, *op. cit.*, 1962, p. 74.

“El de *Xupacátaro* [ver **Mapa 17**], sujeto de *Taymeo*, tiene treinta tributarios; dista una legua de *Taymeo*.

“El de *Pucaneo*, sujeto de *Taymeo*, de donde dista una legua, tiene veinte tributarios.

“El de *San Lucas Pío*, sujeto de *Taymeo*, dista de él tres leguas; tiene cuarenta tributarios, y han de ser adoctrinados y sacramentados del convento dicho de *Cinapéquaro*.

“Y en esta forma quedará asentada esta congregación”¹⁵⁸.

Hacia 1603 *Taymeo*, pueblo cabecera de la congregación, es mitad de la Real Corona y la otra mitad de Gonzalo Garnica; los pueblos de: *Ocumatlán*, *Xupacátaro*, *Pucaneo* y *San Lucas Pío*, apaecen como sus sujetos¹⁵⁹ (ver **Cuadro 22A**), además de una labor.

MAPA 16 TAYMEO, EN 1578



FUENTE: Juan Nuñez de Verduzco, sin escala (1578), AGN, *Tierras*, vol. 2729, exp. 16, fc. 251 (Martín Sánchez y Brigitte Bohem, *op. cit.*, 2005, p. 269).

En la *Relación...*,¹⁶⁰ de 1619, ya no se menciona a *Taymeo* como una doctrina independiente. Dicha fuente menciona a *Bocaneo*¹⁶¹ (como partido de la Provincia de *Valladolid*) y a las *Minas de Tlalpujagua* (partido de la Comarca de *Tlalpujagua*).

¹⁵⁸ Tomado de: Ernesto Lemoine, *op. cit.*, 1960, pp. 39-45; Ernesto De la Torre Villar, *op. cit.*, 1984, pp.170-175.

¹⁵⁹ *Idem.*

¹⁶⁰ Ernesto Lemoine, *op. cit.*, 1993, pp. 176-177.

La *Minuta...*,¹⁶² de 1630, tampoco menciona a *Taymeo* como una doctrina independiente sino como uno de los cuatro pueblos sujetos¹⁶³ de la doctrina de *Indaparapeo* que también incluye a *Pio*, ex sujeto de *Taymeo*. Para ese mismo año *Tlalpujahua* también aparece como una doctrina independiente. Lo anterior significa que los pueblos que formaron la doctrina de *Taymeo* en la segunda mitad del siglo XVI pasaron a formar parte de los curatos de *Bocanejo-Indaparapeo* y *Tlalpujahua*, durante el siglo XVII y posteriormente.

MAPA 17 CUCAPATARO, OZUMATÁN Y TAYMEO, EN 1578



FUENTE: Juan Núñez de Berdusco, AGN, *Tierras*: vol. 2737, exp. 7, f. 11 (Martín Sánchez y Brigitte Bohem, *op. cit.*, 2005, p. 268).

Para 1649, la *Demarcación...*,¹⁶⁴ nos confirma este hecho, ya que, tanto *Taymeo* como *Pio* y *Bocanejo*, aparecen como pueblos sujetos del partido de *Yndaparapeo*; en tanto que el *Real de Minas de Tlalpujahua* también aparece como curato independiente.

En los *Padrones...*, de 1680, el pueblo de *San Miguel Taymeo* aparece de nueva cuenta como sujeto del partido de *Indaparapeo*; mientras que en el *Padrón* de 1698, *Taymeo* se incluyó en *Tlalpujahua*¹⁶⁵.

¹⁶¹ En 1619, según Berthre, *Bocanejo* aparece como cabecera de *Pio* y de *Indaparapeo*. Para 1630 el partido de *Indaparapeo* incluye a dicha cabecera y a los sujetos de *Bocanejo*, *Pío*, *Taymeo* y *Santiago de los Pescadores* (Ramón López Lara, *op. cit.*, 1973, p. 41).

¹⁶² *Ibid.*, p. 41.

¹⁶³ Los otros tres eran: *Santiago de los Pescadores* (hoy *Singuio*), *Pío* (*San Lucas*), y *Bocanejo* (*Vocaneo*). *Ibid.*, p. 41.

¹⁶⁴ Francisco Ysassy, *op. cit.*, 1982, p. 146.

Dice el *Theatro Americano...*, (ca. 1743) que: “A la Doctrina de *Zinapequaro*¹⁶⁶ es perteneciente el pueblo de *Taymeo*”¹⁶⁷. Agrega que, además de la cabecera, “compónese su gobierno y republica de otros barrios y pueblos cortos, situados a su inmediación en moderadas distancias”. Es ayuda y vicaría de la doctrina franciscana de *Zinapécuaro*.

CUADRO 22A POBLACIÓN Y SUJETOS DE TAYMEO 1548-1698

Pueblo/Año:	1548	1554	1562/70	1571	1579	1601	1603	1630	1649	1680	1680	1698
<i>Cab./Sujeto</i>	Pers.	Homs	Trib	Trib	Vecs	Tribs	Tribs	Vecs	Vecs	C.P.	C.P.	Vecs
<i>Taymeo</i>					200		95 c	60 *	*	3 *	8 *	**
<i>Herimbo</i>			b									
<i>Cuzumo</i>			b									
<i>Puzutlan</i>			b									
<i>Tepetongo</i>			b									
<i>San Andrés</i>			b									
<i>Ocumatlan</i>							33 c					
<i>Xapacátaro</i>							30 c					
<i>Pucaneo</i>							20 c					
<i>S.Lucas Pío</i>			b				40 c	31 I		48 I		
Labor							(16)o			3 *	8 *	
Sujetos					300							
TOTAL	1129	400	700	700	500	312.5	218	60 *	*	6 *	16 *	**
Sujetos	10 e	+de6	+6	5	3b+1p	?	4 p	*	*	*	*	**

Notas: ? = sin datos; b = barrio; p= pueblo; e = estancia; c = pueblos de *Taymeo* que se ordenó congregarse en *Cinapécuaro*; o = incluido en *Ocumatlán*; * = sujeto de *Indaparapeo*; ** = incluido en *Tlalpuxahua*; * incluido en *Taymeo*; ** Los 4 barrios suman 300 vecinos tributarios; I = sujetos de *Indaparapeo*; T = incluido en *Tlalpuxagua*.

FUENTE: Elaboración propia.

Según la *Razón...*, de 1761, *Taymeo* es uno de los 4 pueblos sujetos del Curato de *San Francisco Tzinapécuaro*, que pertenece a la *Alcaldía Mayor de Tlalpujagua*¹⁶⁸ (ver [Mapa 4](#)).

Al conformarse la Intendencia de *Valladolid*, en 1786, *Taymeo* dejó de formar parte de la *Alcaldía Mayor de Tlalpujagua* y pasó a ser uno de los cuatro pueblos de la Sudelegación de *Zinapequaro*¹⁶⁹.

¹⁶⁵ Alberto Carrillo Cázares, *op. cit.*, 1996, ps. 21 y 29.

¹⁶⁶ Que junto con las doctrinas de *Ucareo* y *Tlalpujagua* pertenecía a la Jurisdicción Civil de la *Alcaldía Mayor de Tlalpujagua*.

¹⁶⁷ “distante de *Tlalpujagua* diez y seis leguas al rumbo del oeste noroeste [...]. Junto a este pueblo hay unas peñas, las que tiene dos bocas, y de ellas salen dos brazos de agua, el uno muy cálido, y el otro frigidísimo, pero uniéndose las dos a corta distancia, la frialdad del uno templó el ardiente del otro, y entonces aprovechan a la salud sus baños, porque unidas las aguas, se experimentan medicinales” (José Antonio Villaseñor y Sánchez, *op. cit.*, 1748, p. 68).

¹⁶⁸ Óscar Mazín, *op. cit.*, 1986, p. 194.

¹⁶⁹ Peter Gerhard, *op. cit.*, 1972, p. 328.

En el *Estado...*, de 1793, *Taiméo* aparece como uno de los trece pueblos sujetos a la jurisdicción civil de la Subdelegación de *Zinapequaro*¹⁷⁰ (ver **Cuadro 22B**).

Según el *Atlas de los Pueblos de Indios* (ca. 1800), *San Miguel Taiméo* es uno de los 14 “pueblos de indios” que forman parte de la Subdelegación de *Zinapéquaro*¹⁷¹.

En el *Catálogo...*, de 1813, *Taiméo* no aparece como curato¹⁷².

En el *Análisis...*, de 1822, *San Miguel Taymeo*¹⁷³, aparece como uno de los 18 pueblos sujetos a la jurisdicción civil del Partido de *Zinapequaro*.

En las *Noticias...*, de 1860, *Taiméo* aparece de nueva cuenta como uno de los cuatro pueblos sujetos al Curato de *Tzinapéquaro*¹⁷⁴.

Según Romero, en 1861, *Taiméo* es una de las 8 tenencias en la Municipalidad de *Zinapéquaro*¹⁷⁵.

MAPA 18 TAYMEO Y SUS CAMINOS REALES, EN 1589



FUENTE: AGN, *Tierras*, vol. 2729, exp. 15, fc. 235 (Martín Sánchez y Brigitte Bohem, *op. cit.*, 2005, p. 270).

¹⁷⁰ Conformada, como ya dijimos, por los curatos de *Zinapequaro*, *Ucareo* y *Zirizícuaró* (Cayetano Reyes, *op. cit.*, s.f. p. 5).

¹⁷¹ Dorothy Tanck de Estrada, *op. cit.*, 2005, p. 126.

¹⁷² Fernando Navarro y Noriega, *op. cit.*, 1813, pp. 26-28.

¹⁷³ “Pueblito, misión de Zinapequaro, muy améno lleno de árboles y regado por todas partes de agua: dista de su cabecera mas de media legua al SE. y hay en su recinto unos baños medicinales de agua caliente. Es **templado**, y produce maiz, trigo, frutas y legumbres. Sus habitantes no tienen ramo alguno de **industria** ni otro **comércio**, que sus producciones. En otro tiempo fue la Cabezera de Zinapéquaro, sujeta á Talpuxahua (**Long..... Lat. 19^o. 53' = **Alt.....**)” (Juan José Martínez de Lejarza, *op. cit.*, 1975, p. 103).**

¹⁷⁴ José Guadalupe Romero, *op. cit.*, 1972, p. 62.

¹⁷⁵ *Ibid.*, p. 39.

De acuerdo con la *Memoria...*, de 1877, *Taiméo* es una de las diez tenencias de la Municipalidad de *Zinapécuaro*; a dicha Tenencia pertenecen “los ranchos de *Santa Cruz* y el *Rincon*”¹⁷⁶.

En la *Memoria...*, de 1882, *Taiméo* es una de los siete pueblos-tenencia de la Municipalidad de *Zinapécuaro*¹⁷⁷; dependen de dicha tenencia siete “ranchos”.

De acuerdo con la *Memoria...*, de 1889, *Taiméo* es una de las seis “cabeceras de tenencia” de la Municipalidad de *Zinapécuaro*¹⁷⁸.

CUADRO 22B POBLACIÓN Y SUJETOS DE TAIMEO 1700-1889

Pueblo/Año:	1700	1743	1760	1793	1794	1822	1860	1877	1882	1889
<i>Cab./Sujeto</i>	Vecs	Familias	C.P.	Vecs	Almas	Almas	Habs	Habs	Habs	Habs
<i>Taymeo</i>	22 *	720**	*	97 *	*	393*	? *	610	546	502
“su comprensión”								542	1001	613
TOTAL	22 *	720**	*	97 *	*	393*	? *	1152	1547	1115
Sujetos	*	? *	*	*	*	*	*	tMZ	tMZ	tMZ

Notas: ? = sin datos; * = sujeto de *Zinapequaro*; ** = incluye “otros barrios y pueblos cortos”; tZ = tenencia de la *Municipalidad de Zinapécuaro*.

FUENTE: Elaboración propia.

Población

Hacia 1548, de acuerdo con la *Suma de Visitas...*, el pueblo de *Taymeo* con sus 10 estancias sujetas tiene: “ciento ochenta y vna cassas y en ellas mill y ciento y veinte y nueue personas”¹⁷⁹.

En 1554, de acuerdo a Lebrón de Quiñones, *Taymeo* cuenta con 400 “hombres de carga”¹⁸⁰.

Según la *Geografía...*, de 1570, *Taymeo* tiene “setecientos tributarios”¹⁸¹.

La *Relación...*, de 1571, dice que *Taiméo* tiene “700 tributarios en 5 sujetos”¹⁸².

Al respecto de los efectos de la peste de 1576, la *Relación de Taymeo*, dice que: “solía ser este pueblo antiguamente de más cantidad de gente, y, con la pestilencia pasada, vino al estado en que al presente está”¹⁸³. Según dicha fuente, *Taymeo* cuenta en ese momento con “doscientos vecinos [en la cabecera; mientras que en sus sujetos] habrá como trescientos vecinos tributarios”¹⁸⁴; es decir, entre el pueblo cabecera y los cuatro sujetos suman 500 “tributarios”, que comparados con los que tenía en 1570 resultan un 17% menos (ver **Gráfica 27**).

¹⁷⁶ Manuel González, *op. cit.*, 1877, p. 116.

¹⁷⁷ Néstor López, *op. cit.*, 1882. Cuadro 2.

¹⁷⁸ Francisco Pérez-Gil, *op. cit.*, 1889, Anexo 1.

¹⁷⁹ Es decir, un promedio de 6.2 “personas” por “casa” (Francisco Del Paso y Troncoso, *op. cit.*, 1905, p. 252).

¹⁸⁰ Lesley B. Simpson, *op. cit.*, 1950, p. 249; Ernesto Lemoine, *op. cit.*, 1962, p. 43.

¹⁸¹ Juan López de Velasco, *op. cit.*, 1894, p. 245.

¹⁸² Carlos Paredes, *op. cit.*, 2017, p. 307.

¹⁸³ René Acuña, *op. cit.*, 1987, p. 277.

¹⁸⁴ *Ibid.*, p. 275.

Hacia 1601 se contabilizaron en *Taymeo* 312 “tributarios y medio”¹⁸⁵; es decir, que entre 1570 y 1601 los tributarios de *Taymeo* descendieron a menos de la mitad.

Para 1603, una vez ejecutada la congregación, *Taymeo* aparece con un total de 218 “tributarios”¹⁸⁶ (ver **Cuadro 22A**)

Como ya dijimos, en la *Relación...*,¹⁸⁷ de 1619, no se menciona a *Taymeo* como una doctrina independiente y por lo tanto no contamos con cifras sobre su número de “vecinos”. Para esa fecha no es posible calcular la población de *Taymeo* ya que pasó a formar parte de los curatos de *Indaparapeo* y de las Minas de *Tlalpujagua*.

En la *Minuta...* de 1630 la población de *Taymeo* se incluye en la del beneficio de *Indaparapeo* y, aunque ya no es doctrina independiente, se pueden calcular sus vecinos sumando la población de *Taymeo* (que es de “sesenta indios casados”) y sus ex sujetos, mismos que apenas contaban con 109 “vecinos”¹⁸⁸.

Tampoco para 1649 se puede calcular la población de la ex doctrina de *Taymeo*, ya que la *Demarcación...*, la incluye junto con la de *Pío*, *Vocaneo* y *Santiago de los Pescadores*, dentro del beneficio de *Yndaparapeo*¹⁸⁹.

En el *Padrón* de 1680, el pueblo de *Taymeo* apenas tiene 16 “personas”; la mitad son “personas casadas indias”, que habitan el pueblo de *San Miguel*; la otra mitad (que son dos “personas mestizas casadas” y 6 “solteras”), vive en la labor de *Taymeo*¹⁹⁰.

Con los datos del *Padrón* de 1698, tampoco es posible estimar los vecinos de *Taymeo* ya que éste aparece contenido en la población del partido que encabeza su ex sujeto *Tlalpujagua*, misma que asciende a 511 vecinos¹⁹¹.

Dice el *Theatro Americano...*, (ca. 1743) que: “en *Taymeo* y sus “otros barrios y pueblos cortos [...], se hallan vecindadas setecientas, y veinte familias”¹⁹².

Para 1760 tampoco se puede conocer la población de *Taymeo*, ya que el *Padrón* respectivo la incluye en el curato de *San Francisco Tzinapécuaro*¹⁹³.

De acuerdo con el *Estado...*, entre “principios o mediados” del siglo XVIII y finales (1793), el pueblo de *Taymeo* incrementó notablemente su población, pasando de 22 a 97 “vecinos”¹⁹⁴, respectivamente.

Según el *Análisis...*, de 1822, el pueblo de *Taymeo* tiene 393 “almas”¹⁹⁵.

Para 1860, las *Noticias...*, no aporta datos específicos de la población de *Taymeo*, ya que aparece incluida en el total del curato de *Tzinapécuaro*¹⁹⁶.

De acuerdo con la *Memoria...*, de 1877, la Tenencia de *Taymeo* tiene 1,152 “habitantes”¹⁹⁷.

¹⁸⁵ Ernesto Lemoine, *op. cit.*, 1962, p. 74.

¹⁸⁶ La cabecera de *Taymeo* “tiene noventa y cinco tributarios”, mientras que sus sujetos: el de *Ocumatlán*, “tiene treinta y tres tributarios”; el de *Xupacátaro*, “tiene treinta tributarios”; el de *Pucaneo*, “tiene veinte tributarios”; y el de *San Lucas Pío*, “tiene cuarenta tributarios” (Ernesto Lemoine, *op. cit.*, 1960, pp. 39-45; Ernesto De la Torre Villar, *op. cit.*, 1984, pp.170-175).

¹⁸⁷ Ernesto Lemoine, *op. cit.*, 1993, pp. 176-177.

¹⁸⁸ Ramón López Lara, *op. cit.*, 1973, p. 41.

¹⁸⁹ En total *Yndaparapeo* y sus cuatro sujetos tienen “ciento y ochenta Yndios casados sin mugeres y muchachos” (Francisco Ysassy, *op. cit.*, 1982, p. 146).

¹⁹⁰ Alberto Carrillo Cázares, *op. cit.*, 1996, p. 257.

¹⁹¹ *Ibid.*, p. 21.

¹⁹² José Antonio Villaseñor y Sánchez, *op. cit.*, 1748, p. 68.

¹⁹³ Óscar Mazín, *op. cit.*, 1986, p. 194.

¹⁹⁴ Cayetano Reyes, *op. cit.*, s.f. p. 5.

¹⁹⁵ Juan José Martínez de Lejarza, *op. cit.*, 1975, p. 102.

¹⁹⁶ José Guadalupe Romero, *op. cit.*, 1972, p. 62.

¹⁹⁷ Manuel González, *op. cit.*, 1877, p. 116.

CUADRO 23 POBLACIÓN TOTAL Y COMPOSICIÓN ÉTNICA DE TAYMEO 1548-1889

Año	Unidad	Mestizos	Mestizos	Indios	Indios	TOTAL
		Subtotal	%	Subtotal	%	(100%)
1548	Personas			1129	100	1129
1554	Hombres Carga			400	100	400
1570	Tributarios			700	100	700
1579	Vecinos			500	100	500
1597/01	Tributarios			313	100	313
1603	Tributarios			218	100	218
1630	Vecinos			60	100	60
1680	Vecinos			3	100	3
1680	C. Pascuales			8	100	8
1700	Vecinos					22
1743	Familias			720	100	720 *
1793	Vecinos					97
1800	Indios			315	?	?
1822	Almas			393	100	393
1877	Habitantes					1152
1882	Habitantes					1147
1889	Habitantes			500	44.8	1115

Notas: ? = sin datos; * = Incluye “otros barrios y pueblos cortos”.

FUENTE: Elaboración propia.

En la *Memoria...*, de 1882, *Taiméo* cuenta con 546 “habitantes”, mientras que sus 6 “ranchos” tienen 1,001, lo que arroja un total de 1,147 “habitantes”¹⁹⁸.

De acuerdo con la *Memoria...*, de 1889, la Tenencia de *Taiméo* tiene 502 “habitantes, más “su comprensión” 613, nos da un total de 1,115 “habitantes”¹⁹⁹.

Etnias y Lenguas

La *Relación de Taymeo* de 1579, describe la toponimia de dicho pueblo²⁰⁰. Sobre su lengua dice: “Los naturales deste pueblo de *Taymeo*, y los de sus sujetos, es toda una lengua que se dicen *otomés*”, pero, como muchos de los súbditos del *Cazonci*, son bilingües²⁰¹.

Tanto en la fuente de 1554²⁰², como en la *Geografía...*, de 1570²⁰³, como en la *Relación...*, de 1579²⁰⁴, *Taymeo* es “pueblo de indios”.

¹⁹⁸ Néstor López, *op. cit.*, 1882. Cuadro 2.

¹⁹⁹ Cálculo propio a partir de cifras de: Francisco Pérez-Gil, *op. cit.*, 1889, Anexo 1.

²⁰⁰ “derivase este nombre, *Taymeo*, de una sierra que se dice así, que está junto al dicho pueblo” (René Acuña, *op. cit.*, 1987, p. 276).

²⁰¹ “saben su lengua materna y la tarasca, que es general desta provincia, y así, usan la una y la otra” (*Idem*).

²⁰² Lesley B. Simpson, *op. cit.*, 1950, p. 249; Ernesto Lemoine, *op. cit.*, 1962, p. 43.

²⁰³ Juan López de Velasco, *op. cit.*, 1894, p. 245.

²⁰⁴ René Acuña, *op. cit.*, 1987, p. 275.

La *Minuta...* de 1630, vuelve a repetir lo mismo, que *Taymeo* es “pueblo de indios”²⁰⁵.

En el *Padrón* de 1680, el pueblo de *Taymeo* tiene 8 “personas indias”, en tanto que la labor de *Taymeo* cuenta con “personas mestizas”²⁰⁶.

Dice el *Theatro Americano...*, (ca. 1743) que el pueblo de *Taymeo* “es Republica de Indios”²⁰⁷.

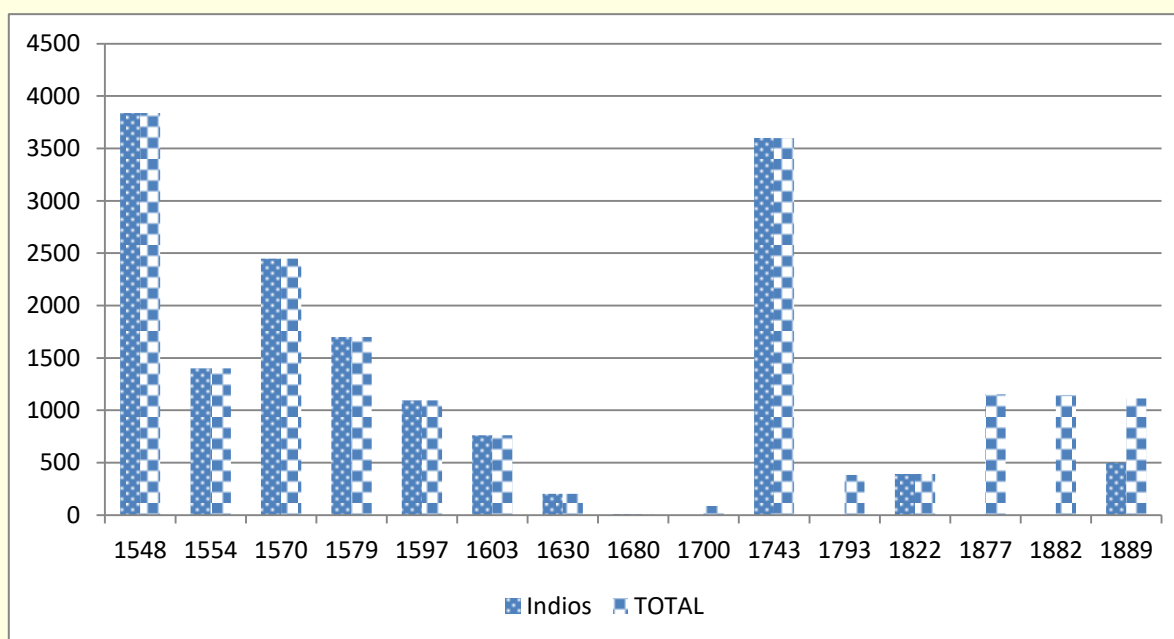
Según el *Atlas Ilustrado de los Pueblos de Indios* (ca. 1800), *San Miguel Taymeo* cuenta con 315 “indios”²⁰⁸.

En el *Análisis...*, de 1822, dice que *Taymeo* “solo está poblado de Indios”²⁰⁹.

Todavía en sus *Noticias...*, de 1860, Romero describe a *Taiméo* como un “lugar sumamente ameno, poblado por indios otomites”²¹⁰.

De acuerdo con la *Memoria...*, de 1889, la Tenencia de *Taymeo* tiene 400 “habitantes indígenas” en el casco, más 100 en “su comprensión”, nos da un total de 500 “indígenas”, equivalentes al 44.8% del total de “habitantes” (ver **Cuadro 23**); por otro lado, de “hispanoamericanos” tiene 613 “habitantes, que equivalen al 55.2%; no hay “estangeros”²¹¹.

GRÁFICA 27 POBLACIÓN TOTAL Y COMPOSICIÓN ÉTNICA DE TAYMEO 1548-1889 (EN HABITANTES)



FUENTE: Elaboración propia.

²⁰⁵ Ramón López Lara, *op. cit.*, 1973, p. 41.

²⁰⁶ Alberto Carrillo Cázares, *op. cit.*, 1996, p. 30.

²⁰⁷ Villaseñor y Sánchez, José Antonio, *op. cit.*, 1748, p. 68.

²⁰⁸ Dorothy Tanck de Estrada, *op. cit.*, 2005, p. 126.

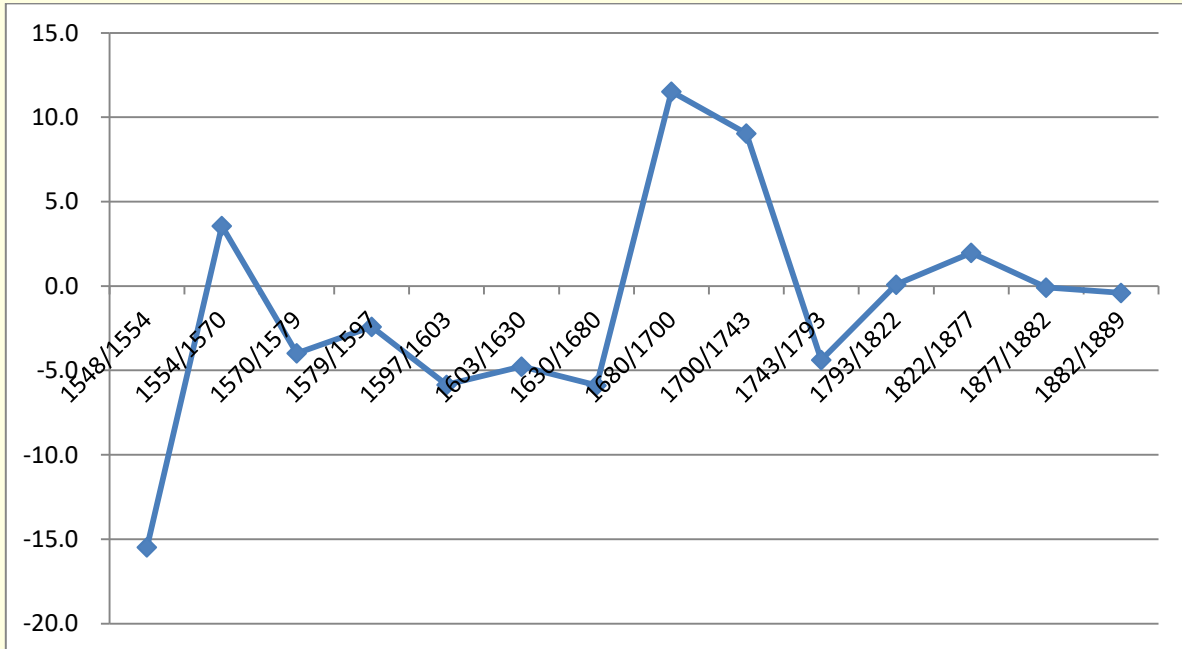
²⁰⁹ Martínez de Lejarza, Juan José, *op. cit.*, 1975, p. 103.

²¹⁰ José G. Romero, *op. cit.*, 1972, p. 62.

²¹¹ Cálculo propio a partir de cifras de: Francisco Pérez-Gil, *op. cit.*, 1889, Anexo 1.

Crecimiento Demográfico

GRÁFICA 28 TASAS DE CRECIMIENTO MEDIO ANUAL DE LA POBLACIÓN TOTAL DE TAYMEO 1548-1889



FUENTE: Elaboración propia.

1.4.-IRETA/ALTÉPETL/PUEBLO/PARTIDO/DOCTRINA/CURATO DE ACÁNBARO/ACAMBARO/ACÁMBARO

Poblamiento, Jurisdicciones y Pueblos Sujetos

De acuerdo con la *Relación de Michoacán* (1541), *Acánbaro* es un *ireta* (*altépetl*), incluido en una lista de 281 pueblos, mismos que conforman la *iréchequa*, o “reino”, o “señorío”, o “imperio”, o “Estado” de *Mechuacan*²¹². También *Hirámucuyo* aparece en dicha lista.

Acámbaro fue refundado como pueblo de indios, puesto “en policía” en 1526.

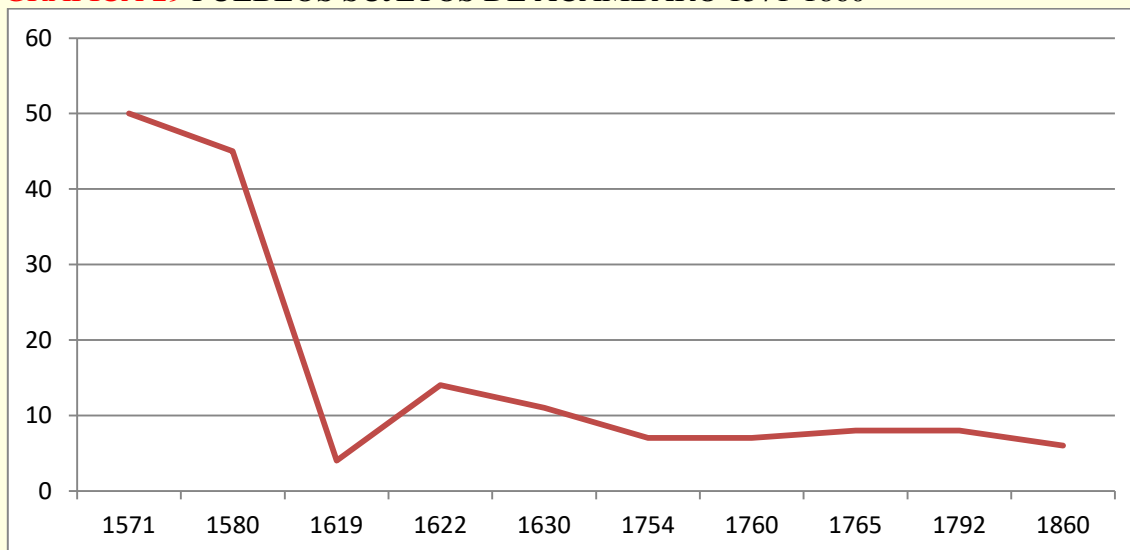
CUADRO 24 BARRIO/PUEBLOS SUJETOS DE ACÁMBARO 1548-1860

Pueblo/Año	1548	1562	1571	1580	1619	1622	1630	1754	1760	1765	1792	1860
Sujetos	4c+24b	8 b	50	45	4	14	11	7	7	8	8	6

FUENTE: Elaboración propia.

Hacia 1548, de acuerdo con la *Suma de Visitas...*, *Acambaro*²¹³, es encomienda de Hernan Perez de Bocanegra, es una de las 51 cabeceras de la *Provincia de Mechuacan*; “tiene otras quatro cabeceras sujetas: [*Yrameo*, con tres barrios; *Amocutin*, con dos barrios; *Atacorin* con cuatro barrios; y *Emenguario* con dos barrios] y esta principal [*Acambaro*] tiene treze barrios”²¹⁴. En total *Acambaro* cuenta, el pueblo “cabecera” epónimo, las cuatro “cabeceras sujetas” y 24 “barrios” (ver **Cuadro 25A**).

GRÁFICA 29 PUEBLOS SUJETOS DE ACÁMBARO 1571-1860



FUENTE: Elaboración propia.

²¹² Moisés Franco Mendoza, *op. cit.*, 2015, p. 154.

²¹³ “Es tierra templada, tiene regadíos; dase algodón; alcanzan dos Ríos y vna laguna adonde toman pescado en abundancia y sal; alcanzan montes a tres laguas de la cabecera. Confina a la parte del sur con *Cinapequaro*, y al norte con *Queretaro*: ay de vna parte a la otra diez leguas; al leuante confina con *Marbatío* y al poniente con *Vrirapundaro* y *Cuyseo*: de vna parte a otra ay nueve leguas; esta de *Mexico* treynta y vna leguas y de *Mechuacan* diez” (Francisco Del Paso y Troncoso (ed.), “Suma de visitas de pueblos”, *Papeles de la Nueva España*, 2a serie: *Geografía y Estadística*, t. 1, Impresores de la Real Casa, México, 1905, p. 33).

²¹⁴ Francisco Del Paso y Troncoso, *op. cit.*, 1905, p. 32.

Según la *Relación...*, de 1562, el pueblo de *Acámbaro*, cabecera de Su majestad, cuenta con ocho barrios sujetos: 1) *Hamocutin*, 2) *Puricheo*, 3) *Iramoco*, 4) *Curuneo*, 5) *Xerequaro*, 6) *Tacámbaro*, 7) *Purunu*, y 8) el barrio y cabecera de *Apaceo*²¹⁵.

CUADRO 25A POBLACIÓN Y SUJETOS DE ACÁMBARO 1548-1698

Pueblo/Año	1548	1562	1580	1582	1597	1601	1619	1622	1630	1698	1698
<i>Cab./Sujetos</i>	Pers.	Tribs	Vecs	Vecs	Tribs	Tribs	Vecs	Tribs	Vecs	Vecs	C.P.
<i>Acámbaro</i>	1048						120	68	8e1000i	685	1918
<i>Yrameo</i>	360 ca						50		25		
<i>Amocutin</i>	980 ca	b									
<i>Atacorin</i>	494 ca										
<i>Emenguaro</i>	190 ca						(20)g	S	S	S	S
<i>Puricheo</i>		b									
<i>Yramoco/Iramoco</i>		b						8			
<i>Curuneo/Coroneo</i>		b						V 42	30		
<i>Xerequaro</i>		b					130	V 39	100	754	2084
<i>Tacámbaro</i>		b									
<i>Purunu</i>		b									
<i>Apaceo</i>		b						12			
<i>Tarandacuao</i>							50	V 10	25		
<i>Pejo</i>									8		
<i>S. Juan Tepagua</i>							10	V 10	8		
<i>Chupícuaro</i>								29	50		
<i>Puruagua</i>								V 16	30		
<i>Sta. Catalina+San Sebastián</i>								V 5	10		
<i>Contepeque</i>								V 48	130		
<i>Tarimoro</i>									60		
<i>Baxarano</i>									7		
<i>Chamaquero</i>									9		
<i>Urireo</i>								V 3			
Haciendas							480				
15 Labores								20emm420i			
TOTAL	3072	2800	2600	2000	1557.5	1523.5	760	3228i	8e2000i	1439	4002
Sujetos	4c+24b	8 b	45	?	?	?	4	14	11	?	?

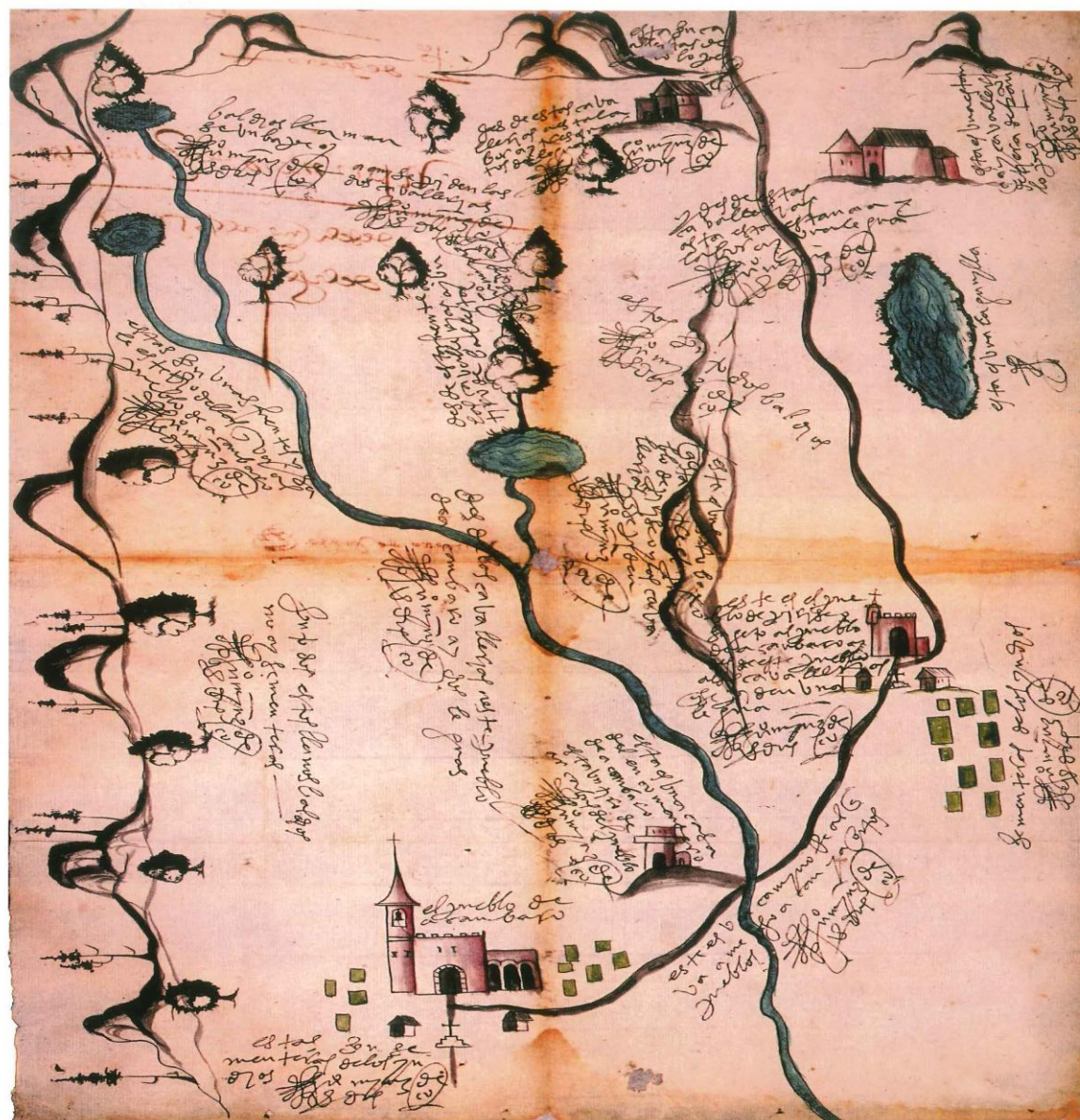
Notas: ? = sin datos; ca = cabecera; b = barrios; e = españoles; i = indios; m = mestizos; m = mulatos; V = Visita; g = incluido en *Guatzindeo*; s = incluido en *Salvatierra*.

FUENTE: Elaboración propia.

²¹⁵ Luis García Pimentel (ed.), *Relación de los obispos de Tlaxcala, Michoacán, Oaxaca y otros lugares en el siglo XVI*, Casa del Editor, México, 1904, p. 44.

De acuerdo con la *Geografía...*, de 1570, *Acambaro* tenía los mismos “ocho barrios”²¹⁶. Según dicha fuente, *Acambaro* es uno de los 10 “pueblos de indios donde los franciscos administran doctrina”, que junto con los 35 “pueblos de indios donde hay curas”, los 10 “pueblos de indios donde los agustinos tienen monasterios”, una “ciudad”, 4 “villas”, y una “mina”, forman las 62 jurisdicciones de que consta el Obispado de Michoacán.

MAPA 19 ACÁMBARO, EN 1579

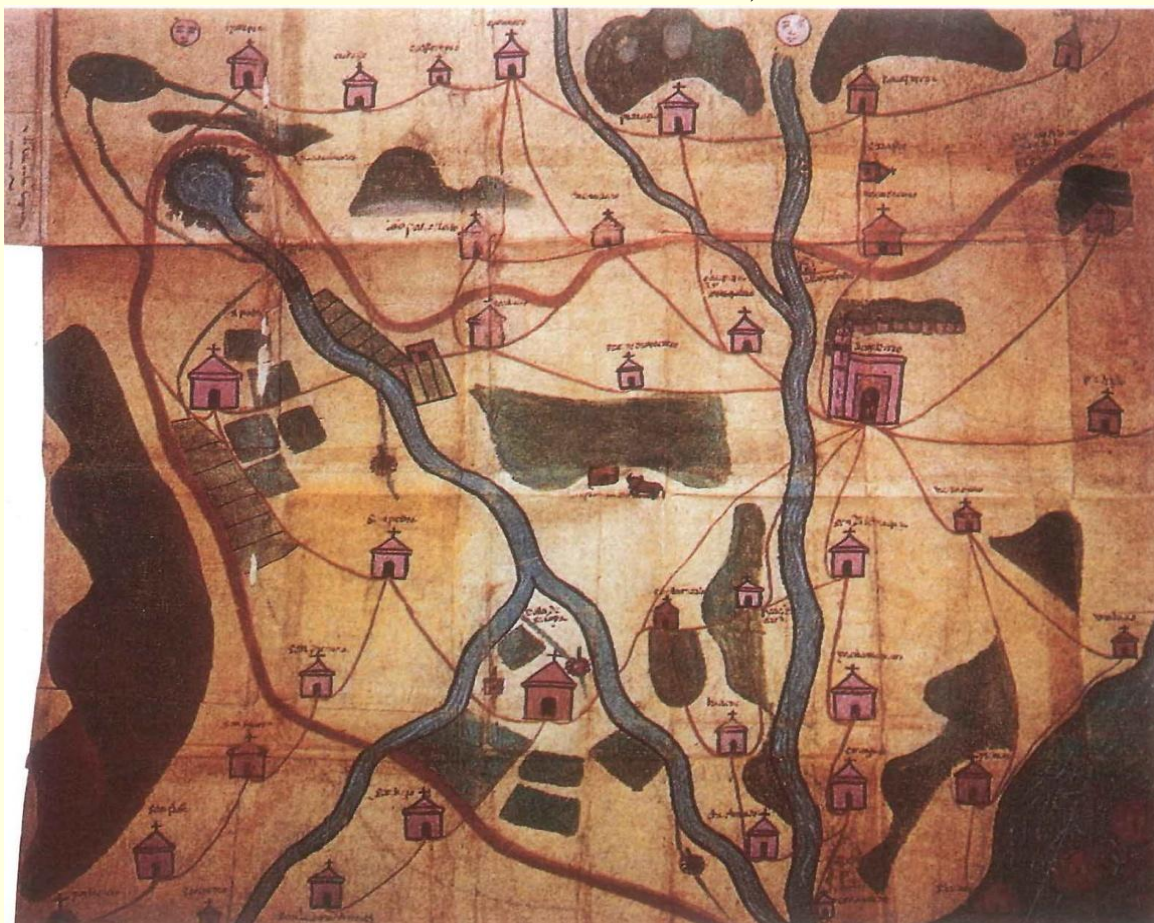


FUENTE: Fernando Martínez, escala en leguas, 1579; AGN, *Tierras*, vol. 2 809, exp. 27, f. 13 (Martín Sánchez y Herbert H. Eling, *op. cit.*, 2007, p. 217).

²¹⁶ Juan López de Velasco, *Geografía y Descripción Universal de las Indias*, Madrid, 1894, p. 246.

La *Relación...*, de 1571, da cuenta de cincuenta “pueblos cabecera” (ver **Gráfica 29**), entre los cuales aparecen *Apaseo* y *Acámbaro*; dicha fuente dice que tienen “20 pueblos [sujetos] entre ellos”²¹⁷; se infiere que son pueblos de la Corona.

MAPA 20 PUEBLO DE ACÁMBARO Y SUS SUJETOS, EN 1580



FUENTE: Acuña, René, *op. cit.*, 1987, entre ps. 58 y 59 (Martín Sánchez y Brigitte Bohem, *Cartografía Hidráulica de Michoacán*, El Colegio de Michoacán, Gobierno del Estado de Michoacán, México, 2005, p. 117).

La *Relación de Acámbaro*, de 1580, dice que dicha jurisdicción²¹⁸ (ver **Mapa 20**) cuenta con su cabecera epónima²¹⁹ “y los sujetos que este dicho pueblo de *Acambaro* tiene,

²¹⁷ “Relación de encomiendas, lenguas y tributarios en el Obispado de Michoacán en 1571”, “Documento 4” del “Apéndice Documental”, publicada por Carlos Paredes, *Al tañer de las campanas. Los pueblos indígenas del antiguo Michoacán en la época colonial*, Serie: *Historia de los pueblos indígenas de México*, Centro de Investigaciones en Antropología Social, Comisión para el Desarrollo de los Pueblos Indígenas, México, 2017, p. 309.

²¹⁸ “Por la banda del sur, tiene este dicho pueblo de *Acambaro*, que va partiendo términos con él, el pueblo de *Ocareo*, que dista dél tres leguas, poco más o menos; y, ansimismo, tiene por la dicha parte otro pueblo que llaman *Zinapequaro*, que estará casi a otras tres leguas, poco más o menos; y por la bande del levante, parte términos con un pueblo llamado *Queretaro*, que, de la una cabecera a la otra, habrá doce leguas, poco más o menos; y, por la banda del norte, parte términos con una *villa* de españoles que dicen de *San Miguel*, que dista desta dicha cabecera quince leguas; y por la banda del poniente, parte términos con el dicho pueblo de *Yurirapundaro*, que, de la una cabecera a la otra, habrá, como dicho es, las siete leguas. Los caminos de todo lo que dicho es son llanos y derechos, y las leguas grandes” (René Acuña, *op. cit.*, 1987, pp. 62-63).

son los [45 pueblos] siguientes: 1) *Tarandaquao*, 2) *Tepaquá*, 3) *Chamaquero*, 4) *Menguaro*, 5) *Puroagua*, 6) *Chopiguaro*, 7) *Piritzeo*, 8) *Iramoco*, 9) *Urireo*, 10) *Cochones*, 11) *Parequaro*, 12) *Tacambaro*, 13) *La Barranca*, 14) *Aguas Calientes*, 15) *Agustín Apatzeo*, 16) *San Pedro*, 17) *San Miguel*, 18) *Santiago*, 19) *San Lucas*, 20) *San Francisco*, 21) *San Jerónimo*, 22) *San Pedro Huecoreo*, 23) *Labor de Apatzeo el Alto*, 24) *Acambaro*, 25) *Toquaro*, 26) *Los Pescadores*, 27) *Nacaztepeque*, 28) *Contepeque*, 29) *Pirihtsio*, 30) *San Juan Tehpaqua*, 31) *Huatzaquao*, 32) *Panaquao*, 33) *Sirandaro*, 34) *Cachandurio*, 35) *Paraquaro*, 36) *Santa María*, 37) *Tarimoro* (ver [Mapa 21](#)), 38) *Huripitio*, 39) *Cuhnio*, 40) *Catsirehepeo*, 41) *San Pedro*, 42) *Villa de Celaya*, 43) *Apatsio*, 44) *Portezuelo*, y 45) *Coroneo*. Los [mapas 20](#) y [22](#) son muy ilustrativos del poblamiento y del ambiente anterior a las congregaciones finiseculares ordenadas por la corona española. La “Pintura de Celaya y Acámbaro”, que acompaña a dicha *Relación...*, incluye una Leyenda muy detallada de la ubicación geográfica de dichos pueblos sujetos.

Fray Alonso Ponce, en su *Relación...*, de 1585, destaca el carácter fronterizo e inseguro del pueblo de *Acámbaro*, así como su fertilidad y buen clima²²⁰.

MAPA 21 SANTA MARÍA NATIVITAS, TARIMORO, EN 1581



FUENTE: Anónimo, sin escal; 1581; AGN, *Tierras*, vol. 2723, exp. 12, f. 162 (Martín Sánchez y Herbert H. Eling, *op. cit.*, 2007, p. 45).

²¹⁹ “Este dicho pueblo está asentado en un llano, al pie del cerro referido, y, por junto a las casas, pasa un río muy grande, abundoso de pescado, y la mayor parte de los sujetos deste dicho pueblo, o casi todos, están asentados en lugares llanos” (*Ibid.*, p. 64).

²²⁰ “Está aquel pueblo de *Acámbaro* fundado junto al Río Grande que llaman de Toluca, que lleva por ahí mucha agua y muy buena pesca de bagres; tiene algunas visitas aquel convento de la otra parte del río, en las cuales no hay mucha seguridad por causa de los *chichimecas*, que suelen llegar al río, y aún algunas veces lo pasan. Es tierra más fría que caliente toda la de aquella comarca, danse en ella muchas y muy buenas uvas, y se harían viñas como en España si las pusiesen y las cultivasen. Danse nueces, higos, duraznos, albaricoques, granadas y todo género de naranjas; danse legumbres y hortalizas de Castilla; dase trigo y mucha abundancia de de maíz, y hay muchas estancias de ganado mayor y algunas de menor” (Antonio de Ciudad Real, *op. cit.*, 1976, vol. 2, p. 69).

Hacia 1593 se ordenó una nueva congregación de indios en Acámbaro, como parte de la segunda oleada de reducciones de pueblos que tuvo lugar en la Nueva España. Hay dos fuentes clave que nos permiten observar el proceso de congregación de Acámbaro. La primera es carta geográfica (ver **Mapa 22**), y se refiere a la congregación de Acámbaro de 1594. Dicha carta muestra un pueblo cabecera, ordenado y en policía. La otra fuente, aunque tardía, es la *Relación...*, de 1619; en ella se refleja el impacto de la congregación de Acámbaro, ya que solamente menciona cuatro pueblos “sujetos” de Acámbaro: 1) *Tarandaquao*, 2) *Xerequaro*, 3) *Yramoco*, y 4) *San Juan Tepagua*. Esta última fuente también nos permite apreciar la ganaderización del territorio donde hay “estancias de gran número de ganado vacuno y ovejano”. Acámbaro aparece como una de las siete doctrinas que, junto con el Beneficio de la *Villa de Salamanca*, conforman *La Comarca de la Villa de Salaya*. Al mismo tiempo, se presenta como una de las 34 “doctrinas franciscanas” que, junto con las 12 “doctrinas de clérigos”, las 21 “doctrinas agustinas”, los 41 “beneficios de clérigos” y una “rectoría”²²¹, conforman el Obispado de *Mechuacan*.

MAPA 22 ACÁMBARO, EN 1594



FUENTE: Luis Guerra, escribano de su majestad; sin escala, 1594, AGN (Martín Sánchez y Herbert H. Eling, *op. cit.*, 2007, p. 216).

²²¹ Ernesto Lemoine, *op. cit.*, 1993, p. 177.

Tanto las fuentes cartográficas como las relaciones geográficas reflejan un territorio más deshumanizado y ganaderizado, con respecto al anterior a la congregación de *Acámbaro*; dicho proceso se aprecia al comparar los mapas 19 y 20, con respecto a los mapas 24 y 25.

CUADRO 25B POBLACIÓN Y SUJETOS DE ACAMBARO 1743-1794

Pueblo/Año	1743	1754	1760	1765	1792	1794
<i>Cabecera/Sujetos</i>	Familias	C.Pascuales	C.P.	Familias	C.P.	Almas
Acámbaro	490i80emmu	emmuni		?	6500	
<i>Yramoco</i>		i *	*	230 i*	500	
<i>Amocutin</i>						
<i>Atacorin</i>						
<i>Tarandacuao</i>		i *	*	97i2r *	180	
<i>Pejo</i>						
<i>SJTepagua</i>			desp			
<i>Chupícuaro</i>		i *	*	90 i *	150i	
<i>Xerecuaro</i>	50i20emmu	emmun*	*	? *	800i	
<i>Puruagua</i>		i *	*	100 i *	180i	
<i>Coroneo</i>		i *	*	200 i *	750i	
<i>Contepec</i>		i *	*	90 i *	360i	
<i>Toquaro/Socuaro</i>				? i *	80i	
HaciendasRanchos					8460	
TOTAL Curato	640	18500	11976	?	17960	10074
Sujetos	?	7	7	8	8	?

Notas: ? = sin datos; e = españoles; i = indios; m = mestizos; mu = mulatos, n = negros; r = de razón; dS = incluido en Doctrina de *Salvatierra*. * = pueblos sujetos a la doctrina de *Acámbaro*; v = “vicaría fija”; hla = hacienda de labor;; ra = rancho anexo; ri = rancho independiente; desp = despoblado ¿?

FUENTE: Elaboración propia.

En la *Minuta...*, de 1622, aparece la doctrina de *San Francisco Acámbaro*, (ver Mapa 24) entre los 36 “pueblos cabecera” de la *Provincia de San Pedro y San Pablo de Mechoacán*; cuenta con catorce pueblos sujetos, de los cuales diez son “visitas” (V) de los franciscanos: 1) *San Buena Ventura Yramuco*, 2) *Nuestra Señora de la Concepción Tarandacuaro* (V), 3) *San Francisco Chupiquaro* (V), 4) *San Juan [Tepagua]* (V), 5) *San Antonio Xerecuaro* (V), 6) *San Diego Coroneo* (V), 7) *San Miguel Tharueta* (V), 8) *San Bernardino Contepec* (V), 9) *Santa María Bexarano* (V), 10) *Puruaguaua* (V), 11) *San Francisco Chamacuero*, 12) *Urireo* (V), 13) *Santa Cathalina* y 14) *San Sebastián* (V). La “comarca” de *Acámbaro* incluye también “15 labores y estancias de españoles”²²².

²²² “Minuta de los pueblos cabeceras y visitas y vecinos tributarios y conventos que hay en esta Provincia de San Pedro y San Pablo de Mechoacán, por el padre franciscano Francisco de Villalva, año 1622”, *Erongarícuaro*, 1622. “Documento 8” del “Apéndice Documental”, Publicada por Carlos Paredes, *Al tañer de las campanas. Los pueblos indígenas del antiguo Michoacán en la época colonial*, Serie: *Historia de los*

MAPA 23 TARIMORO, EN 1617



FUENTE: Anónimo, sin escala, 1617; AGN, *Tierras*, vol. 3 331, exp. 21, f. 1 (Martín Sánchez y Herbert H. Eling, *op. cit.*, 2007, p. 264).

En 1630, de acuerdo con la *Minuta...*, *Acámbaro* es una de las 31 “doctrinas” que administran los religiosos de *San Francisco*, que junto con las 18 “doctrinas” agustinas, y los 57 “beneficios administrados por clérigos”, conforman el *Obispado de Michoacán*²²³; según dicha fuente, la doctrina incluye, además de la cabecera epónima (ver [Mapa 26](#)), los

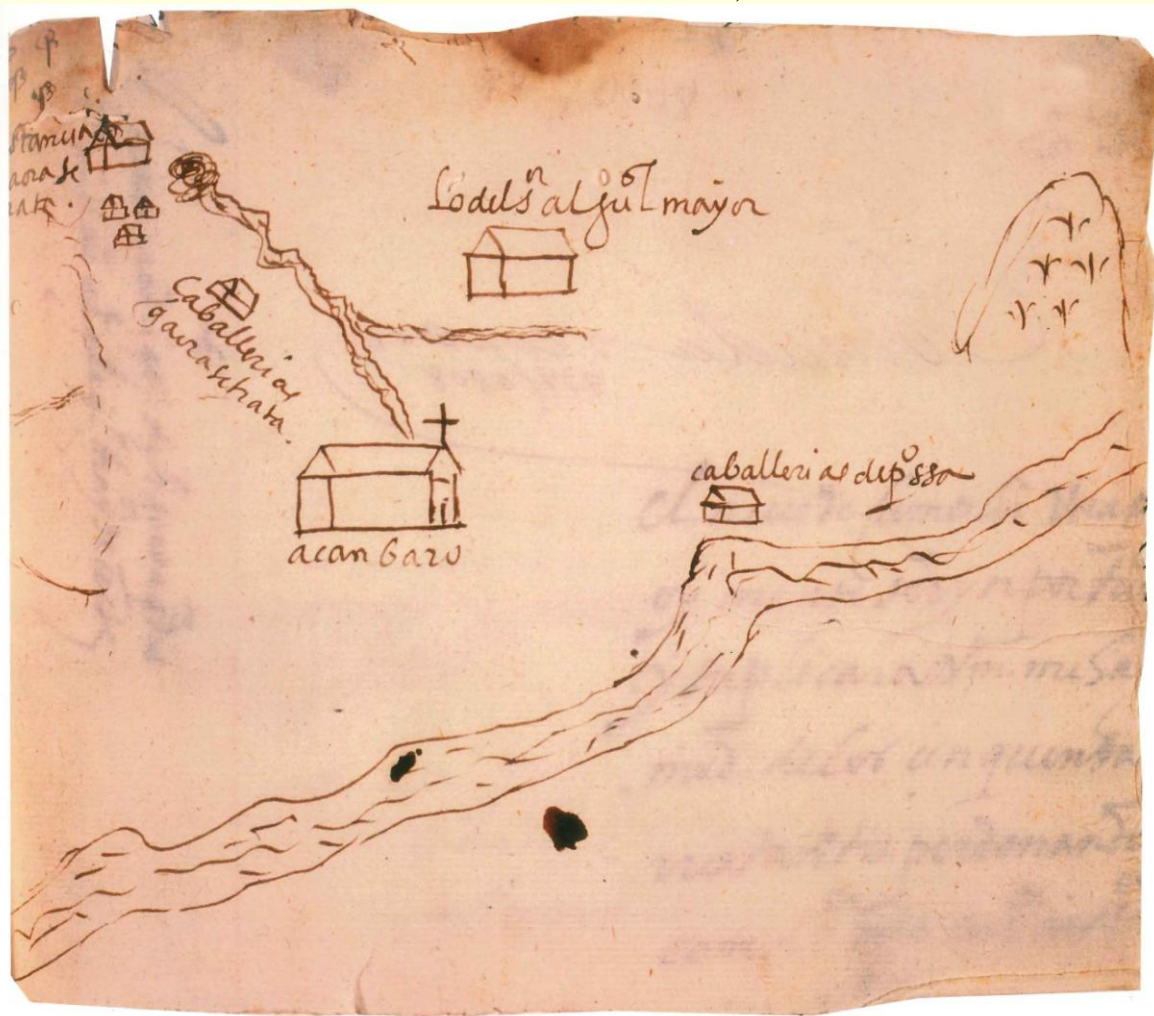
pueblos indígenas de México, Centro de Investigaciones en Antropología Social, Comisión para el Desarrollo de los Pueblos Indígenas, México, 2017, pp. 331-332.

²²³ Ramón López Lara, *op. cit.*, 1973, p. 8.

siguientes once pueblos sujetos: 1) *Yrámoco*, 2) *Pejo*, 3) *San Juan*, 4) *Chupícuaro* (ver **Mapa 26**), 5) *Jerécuaro*, 6) *Puruagua*, 7) *Santa Catalina*, 8) *Coroneo*, 9) *Contepeque*, 10) *Tarandacuao* (ver **Mapa 27**), y 11) *Tarimoro* (ver **Mapa 23**); también incluye 8 “estancias”, 10 “labores”, una “hacienda” y una “huerta”²²⁴ (ver **Cuadro 25A**).

En 1649, según la *Demarcación...*, *Acambaro* es una de las 46 “doctrinas de San Francisco” que, junto con las 22 “doctrinas y conventos de San Agustín”, con los 31 “curatos”, con los 40 “beneficios administrados por clérigos”, y con un “hospital curato”²²⁵, conforman el *Obispado de Michoacán*. Por ser Doctrina, dicha fuente no aporta información acerca de los pueblos sujetos de *Acambaro*.

MAPA 24 ACÁMBARO Y ALGUNAS CABALLERÍAS, EN 1615



FUENTE: Anónimo, sin escala; 1615; AGN, *Tierras*, vol. 80, exp. 2, f. 62 (Martín Sánchez y Herbert H. Eling, *op. cit.*, 2007, p. 215).

²²⁴ *Ibid.*, pp. 168-171.

²²⁵ Francisco A. Ysassy, *op. cit.*, 1982, p. 111.

En los *Padrones...*, de 1680-85, *Acámbaro* aparece como uno de los 123 “partidos” del *Obispado de Michoacán*, y en la lista de los 31 “partidos” de la *Provincia de los Chichimecas*; sin embargo, dicha fuente no aporta información específica de este partido²²⁶.

MAPA 25 ACÁMBARO Y PUEBLOS SUJETOS, EN 1616



FUENTE: Anónimo, sin escala; 1616; AGN, *Tierras*, vol. 2 735, exp. 2, f. 10 (Martín Sánchez y Herbert H. Eling, *op. cit.*, 2007, p. 219).

²²⁶ Alberto Carrillo Cázares, *op. cit.*, 1996, ps. 23 y 401

Hacia 1743, de acuerdo con el *Theatro Americano...*, los pueblos de Acámbaro²²⁷ y *San Miguel Gerequaro* se incluyen entre los “ocho principales Pueblos Cabezeras de la Ciudad de Zelaya y su jurisdicción”.

MAPA 26 EL RÍO GRANDE (LERMA), ENTRE LOS PUEBLOS DE CHUPÍCUARO Y ACÁMBARO, Y ALGUNAS ESTANCIAS, EN 1623



FUENTE: Anónimo, escala en caballerías; 1623; AGN, *Tierras*, vol. 3 627, exp. 1, f. 182 (Martín Sánchez y Herbert H. Eling, *op. cit.*, 2007, p. 220).

Según la *Relación...*, de 1754, la doctrina de *San Francisco Acámbaro* (ver **Mapa 28**) es una de las ocho jurisdicciones eclesiásticas de la *Alcaldía de Zelaya*; se compone de la cabecera y de siete pueblos sujetos: 1) *Xeréquaro*, 2) *Chupícuaro*, 3) *Puruagua*, 4) *Tarandaquao* (ver **Mapa 27**), 5) *Yramoco*, 6) *Contepéc* y 7) *Coroneo*²²⁸.

De acuerdo con el *Plan...*, de 1759, la doctrina de *San Francisco Acámbaro* es una de las 27 “doctrinas” franciscanas que, junto con las 7 “doctrinas” agustinas, los 79 “curatos” y una “misión”, conforman el *Obispado de Michoacán*²²⁹.

Dice el documento *Tributos...*, de 1760, “los ocho pueblos que comprende este juzgado y curato [...] son este de *Acámbaro*, el de *Yramoco*, *San Pedro Chupícuaro*, *San Pedro Puruagua*, *Tarandacua*, *San Miguel Xeréquaro*, *Coroneo* y *Contepéc*”²³⁰.

²²⁷ “distante de la principal [cabecera, la ciudad de *Celaya*] siete leguas al sur” (José A. Villaseñor y Sánchez, *op. cit.*, 1748, p. 33).

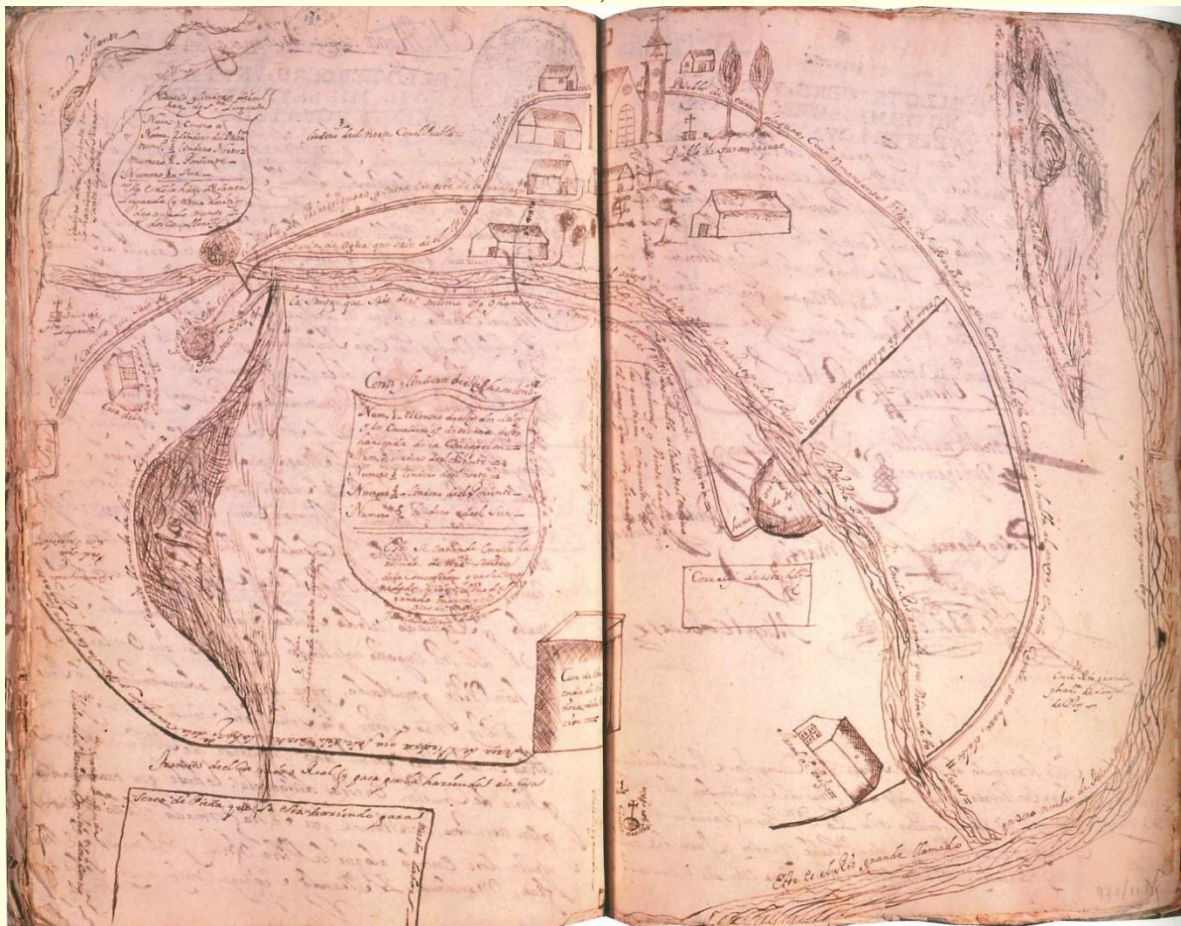
²²⁸ Isabel González Sánchez, *op. cit.*, 1985, p. 306.

²²⁹ Óscar Mazín, *op. cit.*, 1986, pp. 8-13.

²³⁰ *Ibid.*, p. 83.

De acuerdo con la *Razón...*, de 1761, en lo eclesiástico, *San Francisco Acámbaro* (ver **Mapa 29**) es una de las 36 “doctrinas” que, junto con las 22 “vicarías”, los 84 “curatos” y los dos “rektorados”, conforman el *Obispado de Michoacán*; de acuerdo a dicha fuente es una de las 8 jurisdicciones eclesiásticas que forman parte de la *Alcaldía Mayor de Celaya*; cuenta con siete pueblos sujetos: 1) *Xerécuaro*, 2) *Contepec*, 3) *Yramoco*, 4) *San Pedro Chupícuaro*, 5) *Puruagua*, 6) *Tarandacua*, y 7) *Coroneo*²³¹.

MAPA 27 PUEBLO DE TARANDACUAO Y HACIENDAS DE SANTA LUGARDA Y NUESTRA SEÑORA DE LA CONCEPCIÓN, EN 1724



FUENTE: Antonio Carrillo, Cristóbal Rodríguez y Agustín Tello, sin escala; 1724; AGN, *Tierras*, vol. 1 446, exp. 6, ff. 22v y 23 (Martín Sánchez y Herbert H. Eling, *op. cit.*, 2007, p. 260).

En la *Relación...*, de 1765, dice: “consta este curato de 9 pueblos, los que son: *San Francisco de Acámbaro*, que es la cabecera, el de *San Pedro Chupícuaro*, el de *San Pedro Puruagua*, el de *Santiago Coroneo* el de *Santiago Contepec*, el de *San Miguel Xerequaro*, el de *Santiago Tarandacua*, el de *San Mateo Toquaro* y el de *San Geronimo Yramoco*”²³².

En su *Descripción* (ca. 1775), Antonio De León y Gama dice que *Acámbaro* es una de las 4 doctrinas “administradas por religiosos Franciscanos” que, junto con las dos

²³¹ *Ibid.*, p. 188.

²³² Isabel González Sánchez, *op. cit.*, 1985, pp. 105-106.

“administradas por los Agustinos”, y los 119 curatos “administrados por el Clero Secular”, forman los “125 curatos” de que consta el Obispado de Michoacán²³³.

En la *Descripción...*, de 1776-1778, *Acámbaro* es una de las tres “doctrinas” de franciscanos que, junto con las dos agustinas y los “ciento veinte y dos curatos”, forman el *Obispado de Michoacán*²³⁴.

MAPA 28 PUEBLO DE ACÁMBARO Y HACIENDA DE SAN ISIDRO, EN 1728



FUENTE: José de Silva y Fausto Francisco de la Roca, escala en varas; 1728; AGN, *Tierras*, vol. 479, exp. 1, cuad. 1, f. 96 (Martín Sánchez y Herbert H. Eling, *op. cit.*, 2007, ps. 37 y 225).

²³³ Antonio De Leon y Gama, *op. cit.*, 1927, p. 99.

²³⁴ Francisco Miranda, *op. cit.*, 1983, pp. 79-110; y Carlos Paredes, *op. cit.*, 2005, pp. 25-48.

Hacia 1782, según Francisco Javier Clavijero, *Acambaro*²³⁵ es un “pueblo considerable”. Según la *Visita...*, de 1792, “esta parroquia se compone de ocho pueblos y treinta y dos haciendas”; los pueblos sujetos son: *Chupícuaro*, *Socuaro*²³⁶, *Querétaro*²³⁷, *Coroneo*, *Tarandacuao*, *Puroaguita*²³⁸, *Contepec* e *Irámucó*²³⁹.

En sus *Noticias...*, José Guadalupe Romero, dice que, en “el año de 1799, *Acámbaro*” es uno de los “116 curatos” que conforman el Obispado de Michoacán²⁴⁰.

CUADRO 25C POBLACIÓN Y SUJETOS DE ACAMBARO 1800-1860

Pueblo/Año	1800	1803	1809	1825	1860
Cabecera/Sujetos	Comulgantes Pascuales	Habs	C.P.	Habs	Habitantes
Acambaro	4928i+1722e+1034mes+1023mul	10074		8292	
<i>Yramoco</i>	776i+183e+81mes+69mul				* v
<i>Amocutin</i>	?				
<i>Atacorin</i>	?				
<i>Tarandacuao</i>	1272i+278e				* v
<i>Pejo</i>	0 i+?				dS
<i>SJTepagua</i>	0 i+?				
<i>Chupícuaro</i>	0 i+?				* ?
<i>Xerecuaro</i>	6938i+1251e+970mes+120mul				7000 * v
<i>Puruagua</i>	0 i+?				desp ?
<i>Santiago Coroneo</i>	1229i+115e+41mes+34mul				2000 * v
<i>Santiago Contepec</i>	634i+25e+27mes+17mul				* v
<i>Toquaro/Socuaro</i>	0 i+?				
HaciendasRanchos					39hla81ra17ri
TOTAL Curato	15777i+3574e+2153mes+1263mul		24000		31000
Sujetos	11 SDC		?		6; 5 v
M <i>Acámbaro</i>					13000
M <i>Jerécuaro</i>					18000

Notas: ? = sin datos; i = indios; e = españoles; mes = mestizos; mul = mulatos;. * = pueblos sujetos a la doctrina de *Acambaro*; v = “vicaría fija”; M = municipalidad; hla = hacienda de labor;; ra = rancho anexo; ri = rancho independiente; desp = despoblado; SDC = pueblos de la Subdelegación de *Celaya*.

FUENTE: Elaboración propia.

²³⁵ Situado a “36 millas al E.N.E de Valladolid [...]; sobre el río gr[ande] de Guadalajara, que tiene ahí su puente elevadísimo. Tiene en su distrito gruesas haciendas y al norte el monte agustino [*San José de los Agustinos*], que es bien alto. Sus habitantes comercian en semillas y en sillas de montar que hacen muy buenas” (Francisco Javier Clavijero, *op. cit.*, 1944, p. 358).

²³⁶ *Toquaro*.

²³⁷ *Xerécuaro*.

²³⁸ *Puruagua*.

²³⁹ Xavier Tavera y Juvenal Jaramillo, (comps.), “Visita Pastoral de Fray Antonio de San Miguel Iglesias (1788-1792)”, *Documentos para la Historia de la Ciudad de Valladolid de Michoacán 1807-1823*, vol. 1, Edición Conmemorativa del Bicentenario de la Independencia y Centenario de la Revolución, H. Congreso del Estado de Michoacán de Ocampo, Morelia, 2010, pp. 347-349.

²⁴⁰ José Guadalupe Romero, *op. cit.*, 1972, p. 7.

En el *Atlas Ilustrado de los Pueblos Indios* (ca. 1800), *San Francisco Acámbaro*, *San Pedro Chupícuaro*, *San Pedro Puruagua*, *Santiago Contepec*, *Santiago Coroneo*, *San Miguel Jerécuaro*, *Santiago Tarandacuao*, *San Jerónimo Irámucó* y *San Mateo Tocuaro*, forman parte de los 31 “pueblos de indios” de la Subdelegación de *Celaya*²⁴¹.

De acuerdo con el *Catálogo...*, de 1813, *Acambaro* es uno de los 115 curatos que forman el Obispado de Michoacán²⁴².

En 1857, la vicaría de *Contepec*, una de las cinco que forman el curato de *Acámbaro*, que en lo civil pertenece a *Guanajuato*, pasó a formar una municipalidad del *Estado de Michoacán*²⁴³; aunque en lo eclesiástico *Contepec* siguió perteneciendo al curato de *Acámbaro*²⁴⁴.

En 1860, según las *Noticias...*, el curato²⁴⁵ de *Acámbaro* es uno de los siete que forman parte del *Departamento* o *Distrito de Celaya*; al mismo tiempo que uno de los 28 que forman parte del *Estado de Guanajuato* y uno de los 118 del *Obispado de Michoacán*; comprende los pueblos de *Jerécuaro*, *Coroneo*, *Contepec*, *Tarandacuao*, *Iramuco* y *Tocuaro*, treinta y nueve haciendas de labor, ochenta y un ranchos anexos, y diez y siete independientes”; tiene cinco vicarías²⁴⁶.

Población

Hacia 1548, de acuerdo con la *Suma de Visitas...*, *Acambaro* tiene trece barrios y en todos ellos hay “ciento y ochenta y tres cassas y en ellas ay mill y quarenta y ocho personas de tres años para arriba”²⁴⁷; la primera cabecera sujeta, *Yrameo* con sus tres barrios, “tienen setenta y seis cassas y trezientas y sesenta personas”²⁴⁸; en la segunda cabecera, *Amocutin* con sus dos barrios, hay “ciento y diez cassas y la gente que hay en ella son novecientas y ochenta personas”²⁴⁹; la tercera cabecera, *Atacorin* con sus cuatro barrios, contiene “ochenta y seis cassas y en ellas ay quatrocientos y nouenta y quatro personas”²⁵⁰; y en la cuarta cabecera, *Emenguaro* con sus dos barrios, “son todas cincuenta y tres cassas y en ellas ay ciento y nouenta personas”²⁵¹. En total, entre la cabecera, las cuatro “cabeceras sujetas” y los 24 “barrios”, contienen 3,072 “personas”²⁵².

En la *Relación...*, de 1562, *Acámbaro* aparece con “2800 tributarios”²⁵³ (ver **Cuadro 25A**).

Según la *Relación*, de 1580, *Acámbaro* “es provincia de dos mil y seiscientos vecinos, y ha sido antes de ahora, muy más poblada. Y por causa de una pestilencia que

²⁴¹ Dorothy Tanck de Estrada, *op. cit.*, 2005, p. 94.

²⁴² Fernando Navarro y Noriega, *op. cit.*, 1813, pp. 26-28.

²⁴³ Guillermo Vargas y Guillermo Ortiz, “Evolución territorial en Michoacán: de la Intendencia al Estado (1786-1918)”, *Atlas Geográfico del Estado de Michoacán*, El Colegio de Michoacán, UMSNH, SEE, Eddisa, Morelia, 2003, p. 19.

²⁴⁴ José G. Romero, *op. cit.*, 1972, p. 233.

²⁴⁵ “El área de este curato tiene 118 leguas cuadradas [...]; linda con los de *Ucaréo*, *Tzirizicuaro*, *Tzinapécuaro*, *Salvatierra* y *Apaseo*” (José G. Romero, *op. cit.*, 1972, pp. 233-234).

²⁴⁶ *Ibid.*, pp. 231-234.

²⁴⁷ Un promedio de 5.7 “personas” por cada “casa” (Francisco Del Paso y Troncoso, *op. cit.*, 1905, p. 32).

²⁴⁸ Un promedio de 4.7 “personas” por cada “casa” (*Idem*).

²⁴⁹ Un promedio de 8.9 “personas” por cada “casa” (*Ibid.*, p. 33).

²⁵⁰ Un promedio de 5.7 “personas” por cada “casa” (*Idem*).

²⁵¹ Un promedio de 3.6 “personas” por cada “casa” (*Idem*).

²⁵² Cálculo propio a partir de: Francisco Del Paso y Troncoso, *op. cit.*, 1905, pp. 32-33.

²⁵³ Luis García Pimentel, *op. cit.*, 1904, p. 154.

hubo general en esta Nueva España habrá cuatro años [1576], se disminuyó y bajó la población en esta dicha cantidad”²⁵⁴.

Para 1582, de acuerdo con la *Relación...*, “el obispo Medina registra esta doctrina con dos mil feligreses casados”²⁵⁵.

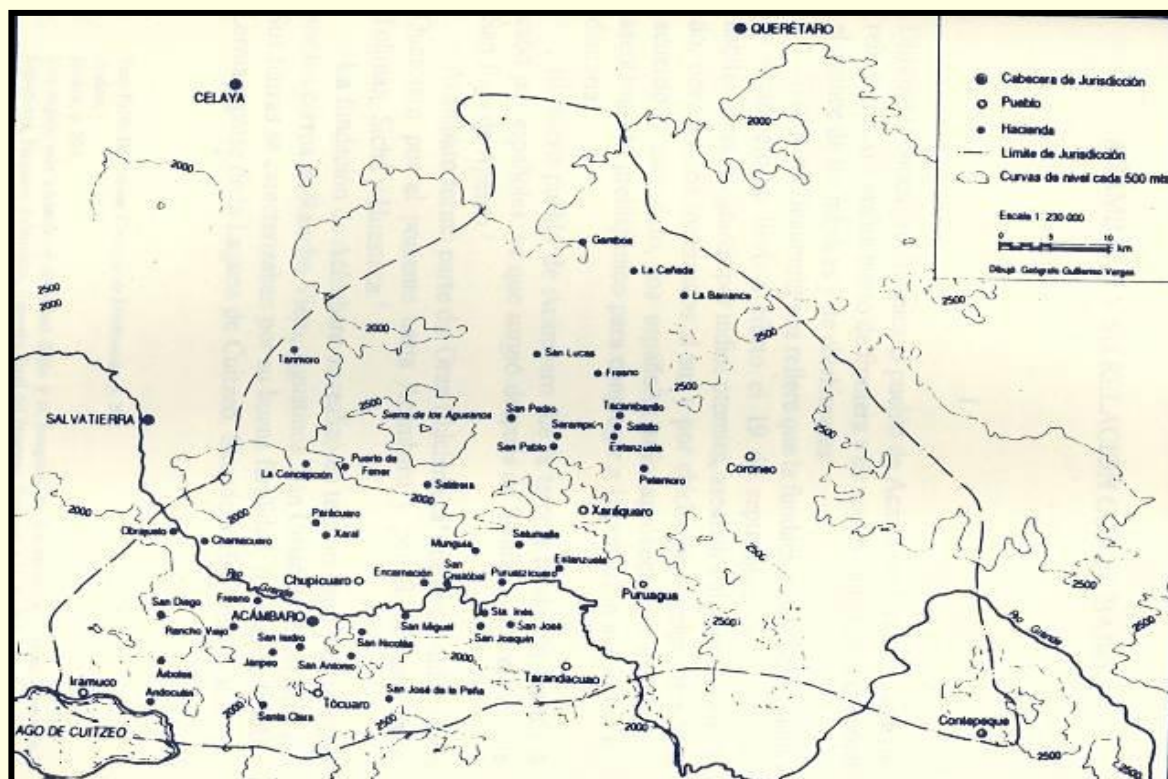
Fray Alonso Ponce, en su *Relación...*, de 1585, dice que: “es mediana vecindad la de *Acámbaro*”²⁵⁶.

En una fuente, de 1597, dice que *Acanbaro* cuenta con 1,557 “tributarios y medio”²⁵⁷.

En un documento, de 1601, *Acambaro* aparece con 1,523 “tributarios y medio”²⁵⁸.

En 1619, según la *Relación...*, el pueblo de *Acámbaro* tiene “120 vecinos”, *Tarandacuao* “con 50 vecinos”, *Xerequaro* 130, *Yramoco* 50, *San Juan Tepagua* con 10 vecinos”²⁵⁹.

MAPA 29 DIEZMATARIO DE ACÁMBARO 1724-1771



FUENTE: Elaboración propia (publicado por: Ma. Isabel Sánchez Maldonado, *Diezmos y crédito eclesiástico: el diezmatario de Acámbaro, 1724-1771*, El Colegio de Michoacán, Zamora, 1994, p. 47).

²⁵⁴ René Acuña, *op. cit.*, 1987, p. 60. La *Relación de Acámbaro* destaca la longevidad de los pobladores prehispánicos de este pueblo: “Y (dicen) que, antiguamente vivían muy sanos y morían de viejos, porque los que ahora hay, se acuerdan que, entonces, veían grandísima cantidad de viejos, y ahora son pocos los que hay, Y que acuden, de cuando en cuando, pestilencias por ellos, (que) los van acabando, y no saben qué sea la acusa desto, más de remitirlo al ordenamiento divino” (*Ibid.*, p. 64).

²⁵⁵ Alberto Carrillo Cázares, *op. cit.*, 1996, p. 401.

²⁵⁶ Antonio de Ciudad Real, *op. cit.*, 1976, vol. 2, p. 69.

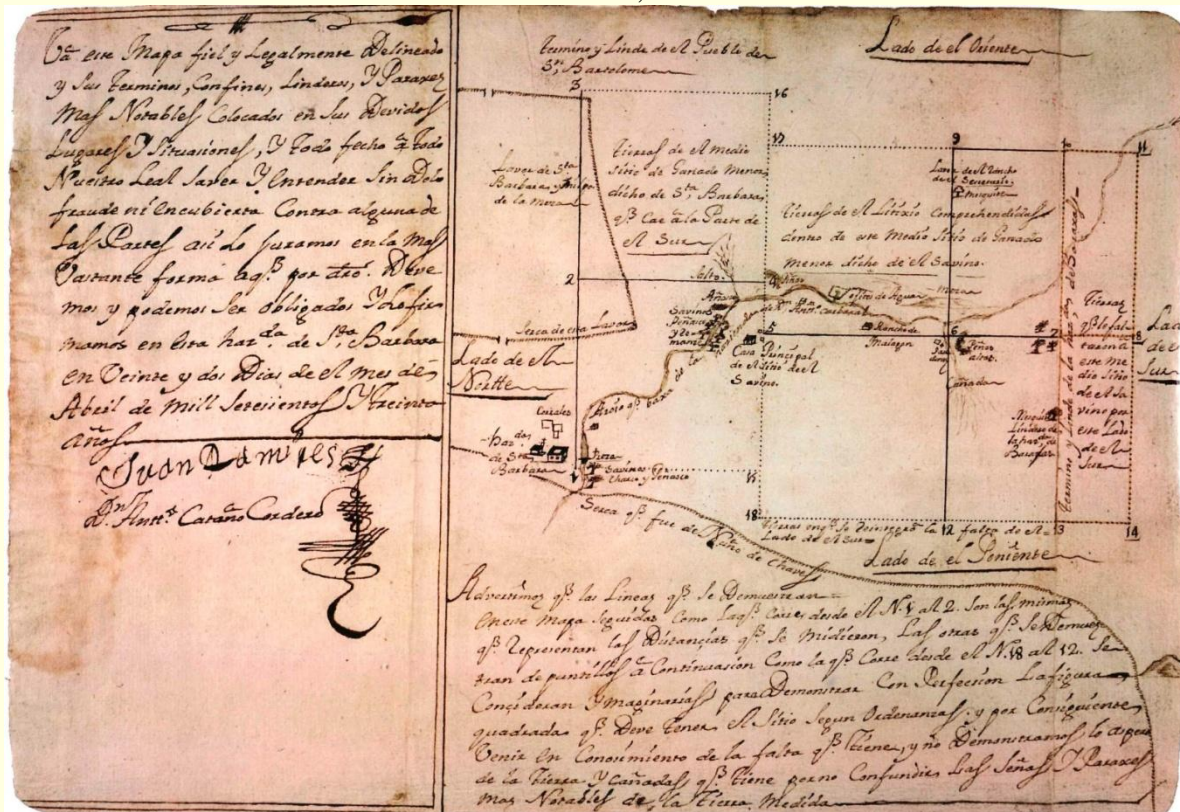
²⁵⁷ Francisco Del Paso y Troncoso, *op. cit.*, 1905, p. 35.

²⁵⁸ Ernesto Lemoine, “Documentos para la historia de la ciudad de Valladolid, hoy Morelia (1541-1624)”, Introducción de..., *Boletín*, AGN, 2a. Serie, t. III, no. 1, México, 1962, p. 75.

²⁵⁹ Ernesto Lemoine, *op. cit.*, 1993, p. 177.

En la *Minuta...*, de 1622, *San Francisco Acambaro* (ver [Mapa 26](#)) tiene “68 tributarios casados tarascos, 4 viudos, 11 viudas = 83+25 tributarios otomíes casados = 108; *San Buena Ventura Yramuco* cuenta con “8 tributarios casados, 4 viudas = 12”; *Nuestra Señora de la Concepción Tarandaquaro* tiene “10 tributarios casados, 4 viudos y viudas = 14”; *San Francisco Chupiquaro* (ver [Mapa 26](#)) cuenta con “29 tributarios casados, 3 viudas 10 viudos = 42”; *San Juan* tiene “10 tributarios casados, 4 viudos = 14”; *San Antonio Xerequaro* cuenta con “39 tributarios casados, 3 viudos y 7 viudas = 49”; *San Diego Coroneo* tiene “42 tributarios casados, 2 viudos (as) = 44”; *San Miguel Tharueta* tiene “10 tributarios casados”; *San Bernardino Contepec* cuenta con “48 tributarios casados”, *Santa María Bexarano* tiene “7 tributarios casados”; y *Puruagaua* cuenta con “16 tributarios casados, 5 viudas = 21”; *San Francisco Chamacuero* tiene “7 tributarios casados”; *Urireo* cuenta con “3 tributarios casados, 1 viuda = 4”; *Santa Cathalina* y 14) *San Sebastián* tienen “5 tributarios casados, los demás ya se han ido”. En total, en toda la doctrina de *Acambaro* “vienen a ser 3228 indios”²⁶⁰.

MAPA 30 HACIENDA DE SANTA BÁRBARA, EN 1730



FUENTE: Antonio Cataño Cordero, sin escala; 1730; AGN, *Tierras*, vol. 495, exp. 1, cuad. 2, f. 34 (Martín Sánchez y Herbert H. Eling, *op. cit.*, 2007, p. 242).

En 1630, de acuerdo con la *Minuta...*, “el pueblo de *Yramoco* tiene veinte y cinco vecinos; el pueblo de *Pejo* tiene ocho vecinos; el pueblo de *San Juan [Tepagua]* tiene ocho vecinos; el pueblo de *Chupícuaro* tiene cincuenta vecinos; el pueblo de *Jerécuaro* tiene cien vecinos; el pueblo de *Puruagua* tiene treinta vecinos; el pueblo de *Santa Catalina* tiene diez vecinos; el pueblo de *Coroneo* tiene treinta vecinos; el pueblo de *Contepeque* tiene

²⁶⁰ Carlos Paredes, *op. cit.*, 2017, p. 331.

ciento y treinta vecinos; el pueblo de *Tarandacua* tiene veinte y cinco vecinos; y el pueblo de *Tarimoro* tiene sesenta vecinos. Que con los que tiene el pueblo de *Acámbaro*, que es la cabecera, y en toda la administración [de la Doctrina de *Acámbaro*] serán dos mil indios”²⁶¹.

Por tratarse de una Doctrina, la *Demarcación...*, de 1649, no aporta datos de *Acámbaro*²⁶².

Los *Padrones...*, de 1680-85²⁶³ tampoco aportan datos demográficos del Partido de *Acámbaro*.

De acuerdo con Gerhard, la población de *Acámbaro* “aumentó hasta 4,937 “tributarios en 1664”²⁶⁴, gracias a la inmigración de *tarascos*, *otomites* y *mexicanos*.

Según los *Padrones...*, de 1698, *Acámbaro* tiene 685 “vecinos casados” o 1,918 “feligreses pascuales”; mientras que *Jerécuaro* cuenta con 754 “vecinos” o 2,084 “personas de confesión y comunión”²⁶⁵.

Dice Gerhard que la población de *Acámbaro*, en 1698, es de 5,612 “tributarios”²⁶⁶.

Hacia 1743, de acuerdo con el *Theatro Americano...*, los pueblos de *Acámbaro* (ver **Mapa 31**) y *Gerequaro* tienen un total de 640 “familias” de todas calidades²⁶⁷. Para ese año, según Gerhard, la población de *Acámbaro* es de 7,530 “tributarios”²⁶⁸.

De acuerdo con la *Relación...*, de 1754, *Acámbaro* tiene unos 18,500 “vecinos”; incluidos los “muchachos”²⁶⁹.

Según el *Padrón*, de 1760, la doctrina de *San Francisco Acámbaro* tiene un total de 11,976 “comulgantes pascuales”²⁷⁰ (ver **Cuadro 25B**).

En el *Obispado...*, de 1765, dice que el pueblo de *San Pedro Chupícuaro* “no ha de tener 90 vecinos”; que el de *San Pedro Puruagua* “tiene 100 vecinos”; que el de *Santiago Coroneo* “tiene 200 familias, así de casados, como viudos y viudas”; que el de *Santiago Tarandacua* “tiene 97 vecinos y dos familias de razón”; que el de *San Mateo Toquaro* “es pueblo corto” y que el de *San Geronimo Yramoco* “tiene 230 familias de casados y viudos”²⁷¹.

Dice Francisco Javier Clavijero que, hacia 1782, *Acámbaro* cuenta “con una Parroquia numerosa”²⁷².

En el *Censo de Revillagigedo*, de 1792, en todo el curato hay 1,198 “familias” (4,120 “habitantes”²⁷³) de todas calidades, sin contar las de “indios”; de éstos, el 58% vive en la cabecera.

La *Visita...*, de 1792, nos ofrece datos demográficos desglosados y a detalle de los “ocho pueblos y treinta y dos haciendas” de que se compone este Curato de *Acámbaro*²⁷⁴. En total la población de todo el curato (ver **Mapa 29**) asciende a 17,960 feligreses²⁷⁵.

²⁶¹ Ramón López Lara, *op. cit.*, 1973, p. 169.

²⁶² Francisco A. Ysassy, *op. cit.*, 1982, p. 176.

²⁶³ Alberto Carrillo Cázares, *op. cit.*, 1996, p. 401.

²⁶⁴ Peter Gerhard, *op. cit.*, 1986, p. 67.

²⁶⁵ Alberto Carrillo Cázares, *op. cit.*, 1996, p. 20.

²⁶⁶ Peter Gerhard, *op. cit.*, 1986, p. 67.

²⁶⁷ Cálculo propio a partir de cifras de: José A. Villaseñor y Sánchez, *op. cit.*, 1748, pp. 32-33.

²⁶⁸ Peter Gerhard, *op. cit.*, 1972, p. 67.

²⁶⁹ Isabel González Sánchez, *op. cit.*, 1985, p. 306.

²⁷⁰ Claude Morin, *op. cit.*, 1979, p. 84.

²⁷¹ Isabel González Sánchez, *op. cit.*, 1985, pp. 104-106.

²⁷² Francisco Javier Clavijero, *op. cit.*, 1944, p. 358.

²⁷³ AGN, *Padrones*, vol. 23, f. 117-175.

En la *Noticia Geográfica...*, de 1794, dice que Acámbaro cuenta con 10,074 almas²⁷⁶.

Según cifras del *Atlas Ilustrado de los Pueblos de Indios* (ca. 1800), la población de todo el curato de Acámbaro asciende a cuando menos 22,767 “comulgantes pascuales”²⁷⁷.

De acuerdo con el *Padrón* de 1809, el Curato de Acámbaro cuenta con unas 24,000 “personas de confesión”²⁷⁸.

En las *Noticias...*, de 1860, dice que: “la población del curato asciende á treinta y un mil habitantes; pero la de municipio no escede de trece mil: el resto pertenece á la municipalidad de Jerécuaro”²⁷⁹.

Etnias y Lenguas

De acuerdo con la *Geografía...*, de 1570, Acambaro es “pueblo de indios”²⁸⁰.

La *Relación...*, de 1571, dice que Acámbaro y Apaceo son pueblos de “lengua otomí y entienden mexicano”; dicha fuente dice que “hay en este partido [de Acámbaro y Apaceo], en estancias hasta cincuenta personas españolas [el 7.8% del total], dozientos negros y negras [31.3%], ciento y cincuenta mulatos [23.4%] y dozientos y quarenta indios [37.5%] tributantes”²⁸¹.

²⁷⁴ “el pueblo de Acámbaro se compone de seis mil y quinientos vecinos de todas edades y calidades poco más o menos”; el pueblo de Chupícuaro “tendrá ciento y cincuenta vecinos, todos indios”; y el pueblo de Socuaro (Toquaro) “con ochenta indios”, y las haciendas de: San Antonio “con ciento cuarenta feligreses”; San Antonio “con ciento sesenta vecinos”; San Miguel “con doscientos vecinos”; La Encarnación con “doscientos cincuenta”; San Cristobal “con todas sus labores cuatrocientos vecinos”; Jaripeo (ver [Mapa 32](#)) “con doscientos y cincuenta”; Santa Clara “como quince vecinos”; Rancho Viejo (ver [Mapa 32](#)) “con doscientos feligreses”; Árboles “con quinientos y cincuenta vecinos”; Obrajuelo “seiscientos y cincuenta vecinos”; y Chamácuaro “con cien vecinos”. El pueblo de Querétaro (Xerécuaro) “se compone de ochocientos vecinos los más indios” y las haciendas siguientes: San Antonio “con veinte y cinco vecinos”; Huerta “con sesenta vecinos”; Clarín “con cuarenta vecinos”; Estanzuela “con doscientos treinta vecinos”; Tacambarillo “con trescientos y ochenta”; Fresno Bajo con “doscientos y cincuenta”; Fresno Alto “con ochenta vecinos”; Saltillo “con noventa y cinco vecinos”; San Lucas “con cuatrocientos y treinta vecinos”; Barranca “con ochocientos y ochenta vecinos”; San Pedro “con doscientos y treinta vecinos”; San Pablo “con ciento noventa vecinos”; Salitrera “con doscientos y treinta vecinos”; Zotomaye “con cuatrocientos ochenta vecinos”; Puriacicuaro “con veinte y cinco vecinos”; San Diego “con veinte vecinos”; Estanzuela “con diez vecinos”; Puroagua “con seiscientos y cincuenta vecinos”. El pueblo de Coroneo “tiene setecientos y cincuenta vecinos de los que poco son de razón”: el pueblo de Tarandacua “se compone de ciento ochenta vecinos”. El pueblo de Puroaguita (Puruagua) “se compone de ciento y ochenta indios todos”; las Haciendas de San José “con quinientos y cincuenta vecinos”; Santa Inés con “doscientos y treinta vecinos”. El pueblo de Contepec “se compone de trescientos y sesenta indios”: El pueblo de Irámucio “se compone de quinientos feligreses; las haciendas de: Andocutín “tiene doscientos y setenta vecinos”; y San Cayetano tiene “treinta vecinos” –ver [Cuadro 25B](#)– (Xavier Tavera y Juvenal Jaramillo, *op. cit.*, 2010, pp. 347-349).

²⁷⁵ Cálculo propio a partir de cifras de: Xavier Tavera y Juvenal Jaramillo, *op. cit.*, 2010, pp. 347-349.

²⁷⁶ Carlos de Urrutia, *Noticia Geográfica del Reino de Nueva España y estado de su Población...*, 1794 (Enrique Florescano e Isabel Gil, *op. cit.*, 1973, pp. 126-127).

²⁷⁷ Cálculo propio a partir de cifras de: Dorothy Tanck de Estrada, *op. cit.*, 2005, p. 94.

²⁷⁸ Claude Morin, *op. cit.*, 1979, p. 84.

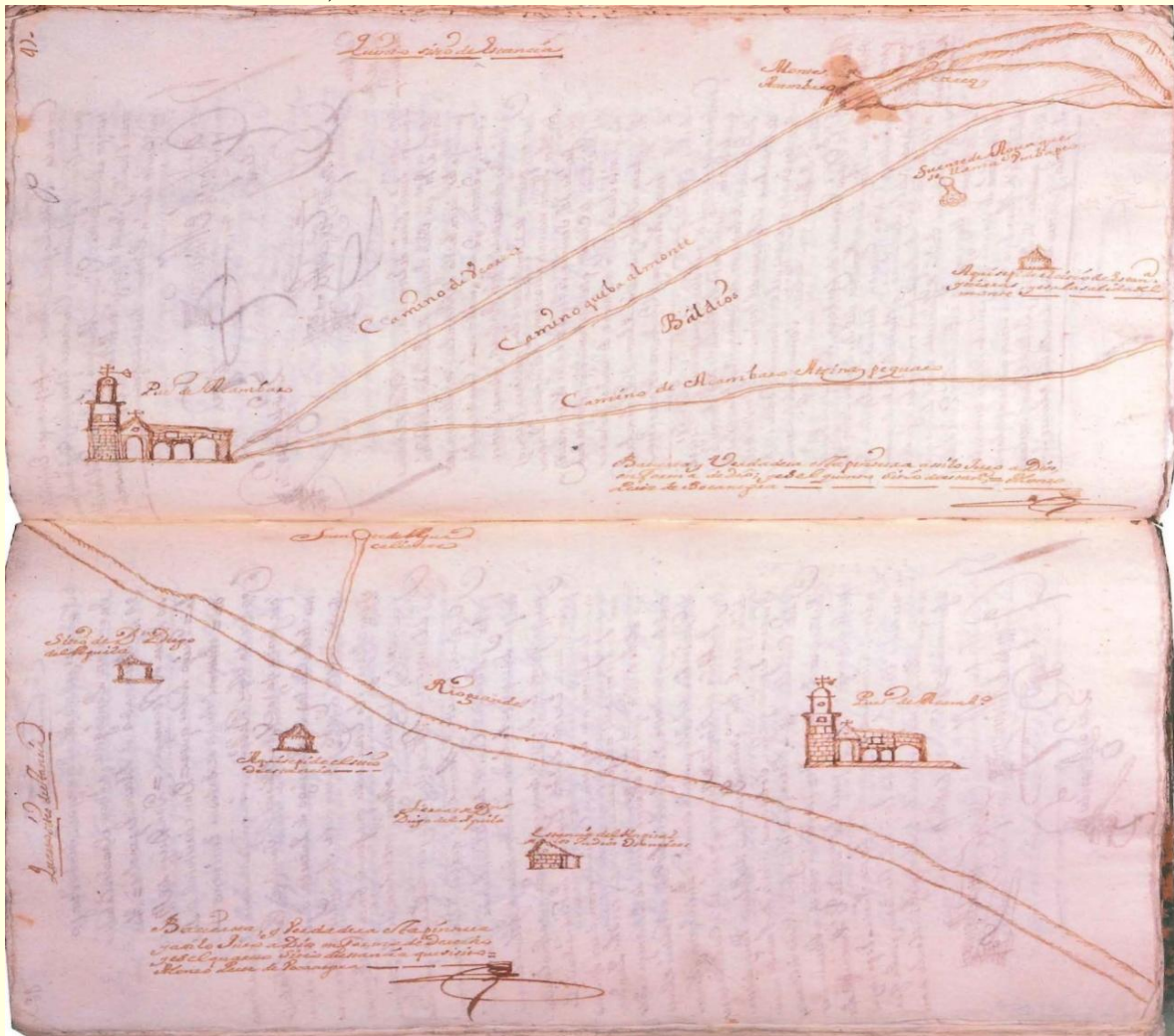
²⁷⁹ José G. Romero, *op. cit.*, 1972, p. 234.

²⁸⁰ Juan López de Velasco, *op. cit.*, 1894, p. 246.

²⁸¹ AGI, *Indif.* 856; Miranda, G., 1972, pp. 312-313 (Alberto Carrillo Cázares, *op. cit.*, 1996, p. 402; Carlos Paredes, *op. cit.*, 2017, p. 309).

De acuerdo con la *Relación de Acámbaro*, de 1580, “hay cuatro géneros de lenguas en toda ella, que son *chichimeca*, *otomí*, *mazahua* y *tarasca*; y esta *tarasca* es la más general”²⁸².

MAPA 31 ACÁMBARO, EN 1739



FUENTE: Alonso Pérez Bocanegra, sin escala; 1739; AGN, *Tierras*, vol. 480, exp. 1, cuad. 4, f. 46v (Martín Sánchez y Herbert H. Eling, *op. cit.*, 2007, p. 218).

Fray Alonso Ponce, en su *Relación...*, de 1585, destaca que: “el pueblo de *Acámbaro*, con los demás de aquella guardianía, son de indios *tarascos*²⁸³ y *otomíes*²⁸⁴, la mitad de unos y la mitad de otros”, y la lengua: “tarasca”. También afirma que *Tarandacuao*, pueblo de la guardianía de *Acámbaro*, “es de los mismos indios tarascos”²⁸⁵. Al igual que otras fuentes, menciona la presencia de “algunos españoles”, viviendo en las estancias de ganado mayor y menor de la comarca²⁸⁶.

²⁸² René Acuña, *op. cit.*, 1987, p. 60.

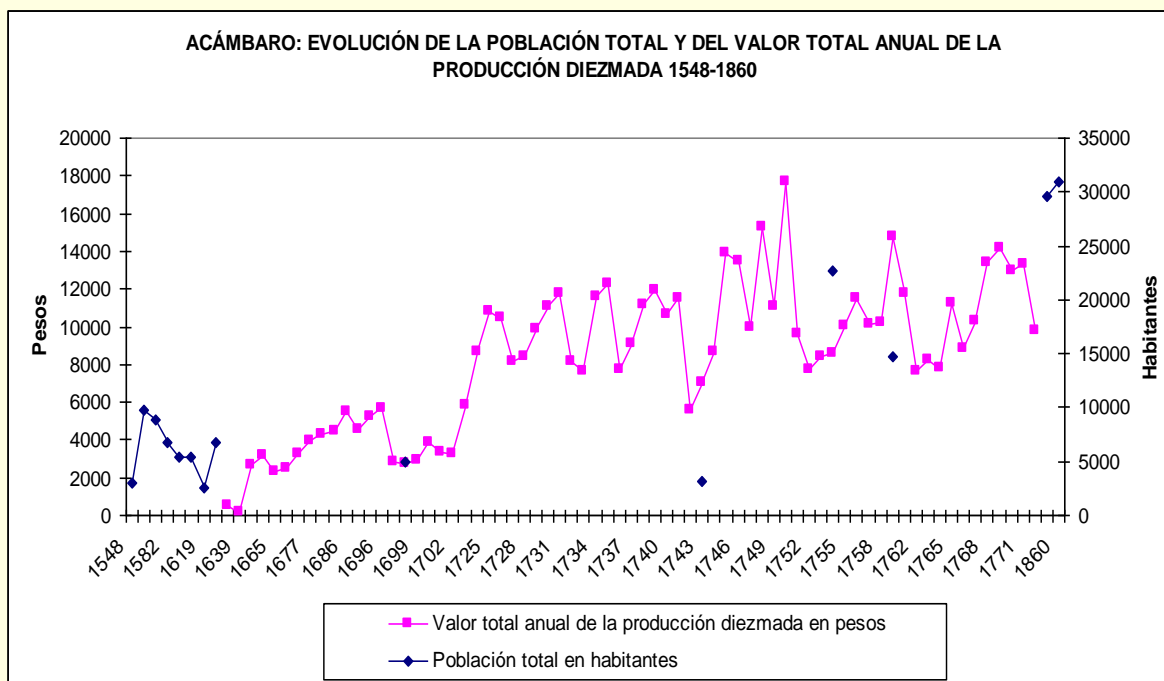
²⁸³ “los *tarascos* es gente valiente y animosa contra los *chichimecas*” (Antonio de Ciudad Real, *op. cit.*, 1976, p. 69).

²⁸⁴ “los *otomíes* es gente muy tímida” (*Idem.*).

²⁸⁵ Antonio de Ciudad Real, *op. cit.*, 1976, ps. CXVI y 68.

²⁸⁶ *Ibid.*, p. 69.

GRÁFICA 30



FUENTE: Elaboración propia a partir de:

VTAPD\$ = ACM, paquete 836 (Enrique Florescano y Lydia Espinosa, *op. cit.*, 1987, Vol. 1, p. 35); Ma. Isabel Sánchez Maldonado, *Diezmos y crédito eclesiástico: el diezmatorio de Acámbaro, 1724-1771*, El Colegio de Michoacán, Zamora, 1994, p. 46).

PTH = elaboración propia.

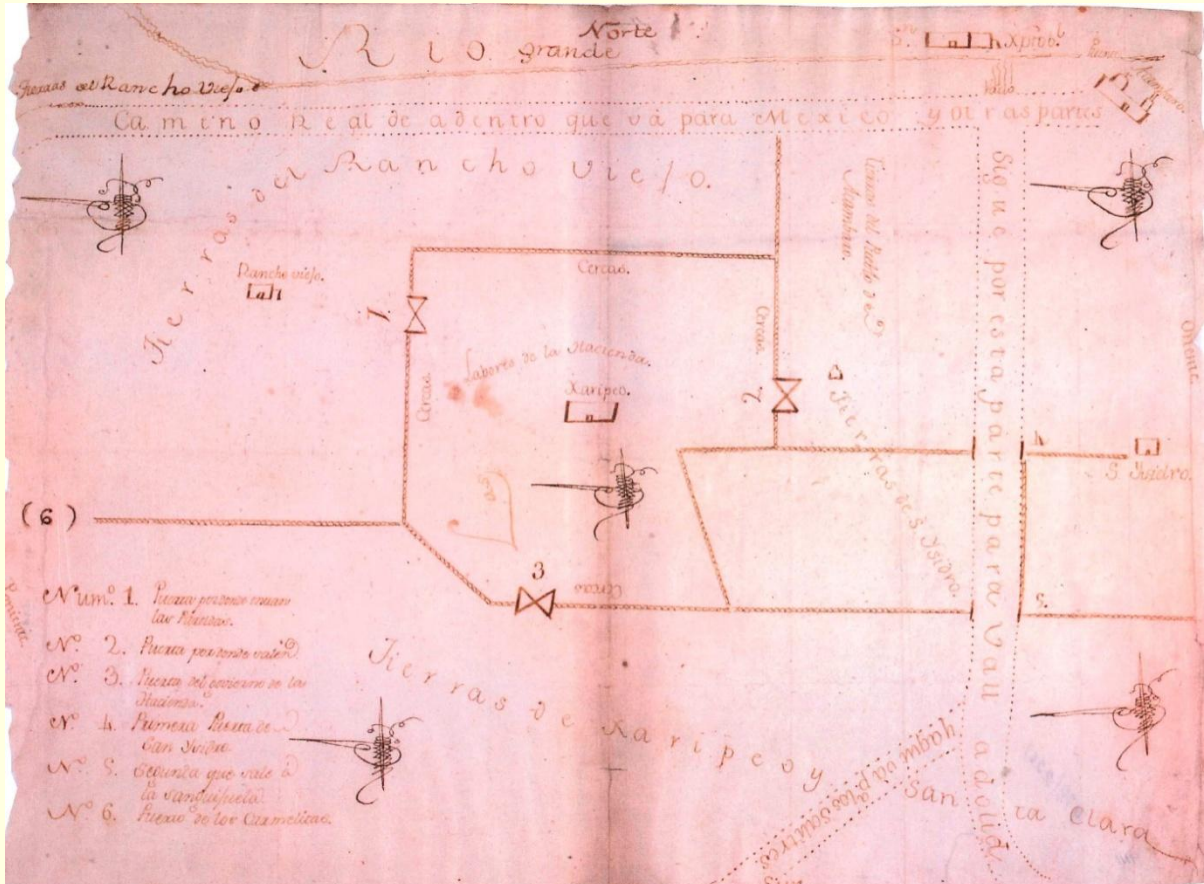
Según la *Relación...*, de 1619, los pueblos cabecera y sujetos están habitados por indios, mientras que en las numerosas estancias “habrá 100 personas españolas, hombres y mujeres, y 300 indios, negros y mulatos al servicio de ellas”²⁸⁷.

En la *Minuta...*, de 1622, el pueblo cabecera de *San Francisco Acámbaro* (ver [Mapa 26](#)) tiene “tarascos, otomíes y mexicanos”. Tres de sus 14 pueblos sujetos son de “Indios tarascos”: *San Buena Ventura Yramuco*, *Nuestra Señora de la Concepción Tarandaquaro* y *San Juan [Tepagua]*; mientras que diez sujetos son de la “Nación otomí”: *San Francisco Chupiquaro*, *San Antonio Xerequaro*, *San Diego Coroneo*, *San Miguel Tharueta*, *San Bernardino Contepec*, *Santa María Bexarano*, *Puruagaua.*; *San Francisco Chamacuero*; *Urireo*; *Santa Cathalina* y *San Sebastián*. En las “15 labores y estancias de españoles” que pertenecen a esta doctrina, hay “Hasta 20 españoles, mestizos y mulatos, 420 indios de labor (380 casados, 40 viudos y (as) y solteras)”²⁸⁸.

²⁸⁷ Ernesto Lemoine, *op. cit.*, 1993, p. 177.

²⁸⁸ Carlos Paredes, *op. cit.*, 2017, pp. 331-332.

MAPA 32 HACIENDAS DE JARIPEO Y RANCHO VIEJO, EN 1765



FUENTE: Juan José de Yturialde, sin escala; 1765; AGN, *Civil*, vol. 767, f. 220 (Martín Sánchez y Herbert H. Eling, *op. cit.*, 2007, p. 243).

En 1630, de acuerdo con la *Minuta...*, “esta doctrina [de Acámbaro] es partido de indios; hay en este beneficio dos lenguas, *tarasca* y *otomite*, y es mayor el número de *otomites*, y administran en ambas lenguas”²⁸⁹.

Hacia 1743, dice el *Theatro Americano...*, el pueblo de *Acámbaro* tiene “cuatrocientas, y noventa familias de Indios, y hasta ochenta de Españoles, Mestizos, y Mulatos; [y el de *San Miguel Gerequaro* cuenta] con cincuenta familias de Indios y veinte familias de Españoles, Mestizos y Mulatos”²⁹⁰.

Según la *Relación...*, de 1754, la jurisdicción de *Acámbaro* tiene “lobos y moriscos y como 13,000 indios de pueblo y laboríos; [*Acámbaro* y *Xeréquaro*] ambos se componen de españoles, mestizos, negros, mulatos e indios [...]; hay también seis pueblos de indios: *Chupícuaro*, *Puruagua*, *Tarandaquao*, *Yramoco*, *Contepec* y *Coroneo*”²⁹¹.

En 1759, según el *Plan...*, el *tarasco* es el idioma en el que se administra la doctrina de *San Francisco Acámbaro*²⁹².

²⁸⁹ Ramón López Lara, *op. cit.*, 1973, pp. 168-171.

²⁹⁰ José A. Villaseñor y Sánchez, *op. cit.*, 1748, pp. 32-33.

²⁹¹ AGN, *Inquisición*, vol. 937, fol. 350 (Isabel González Sánchez, *op. cit.*, 1985, p. 306).

²⁹² Óscar Mazín, *op. cit.*, 1986, p. 10.

En el *Padrón*, de 1760, la doctrina de *San Francisco Acámbaro* tiene 8,176 “comulgantes *pascuales* indios”²⁹³, equivalentes al 68% del total (ver **Gráfica 31** y **Cuadro 26**).

CUADRO 26 POBLACIÓN TOTAL Y COMPOSICIÓN ÉTNICA DE ACÁMBARO 1548-1860

Año	Unidad	Esp Sub	Esp %	Mes Sub	Mes %	Mul Sub	Mul %	Neg Sub	Neg %	Indio Sub	Indio %	TOTAL (100%)
1548	Personas									3072	100	3072
1562	Tributarios											2800
1571	Tributarios	50	7.8			150	23.4	200	31.3	240	37.5	640
1580	Vecinos									2600	100	2600
1582	Vecinos											2000
1597	Tributarios											1558
1601	Tributarios											1524
1619	Vecinos	100	13.2			100e	13.2	100e	13.2	460	60.5	760
1622	Tributarios	20	0.6							3228	99.4	3248
1630	Vecinos	8	0.4							2000	99.6	2008
1698	Vecinos											1439
1698	C.Pascual											4002
1743	Familias	33e	5.2	33e	5.2	33e	5.2			540	84.4	640
1754	C.Pascual									13000	70.3	18500
1760	C.Pascual									8176	68.3	11976
1792	Familias	518	41.	216	22.4	19 c	3 c	445p	33.6	?	?	1198+?i
1792	Habitantes	1690	41	923	22,4	122c	3 c	1385p	33.6	?	?	4120+?i
1792	Vecs./C.P.											17960
1794	Almas											10074
1800	C.Pascual	3574	15.7	2153	9.4	1263	5.5	0	0	15777	69.2	22767
1809	C.Pascual											24000
1860	Habitantes											31000

Notas: ? = sin datos; e = estimado; i = indios; c = castizos; p = pardos.

FUENTE: Elaboración propia.

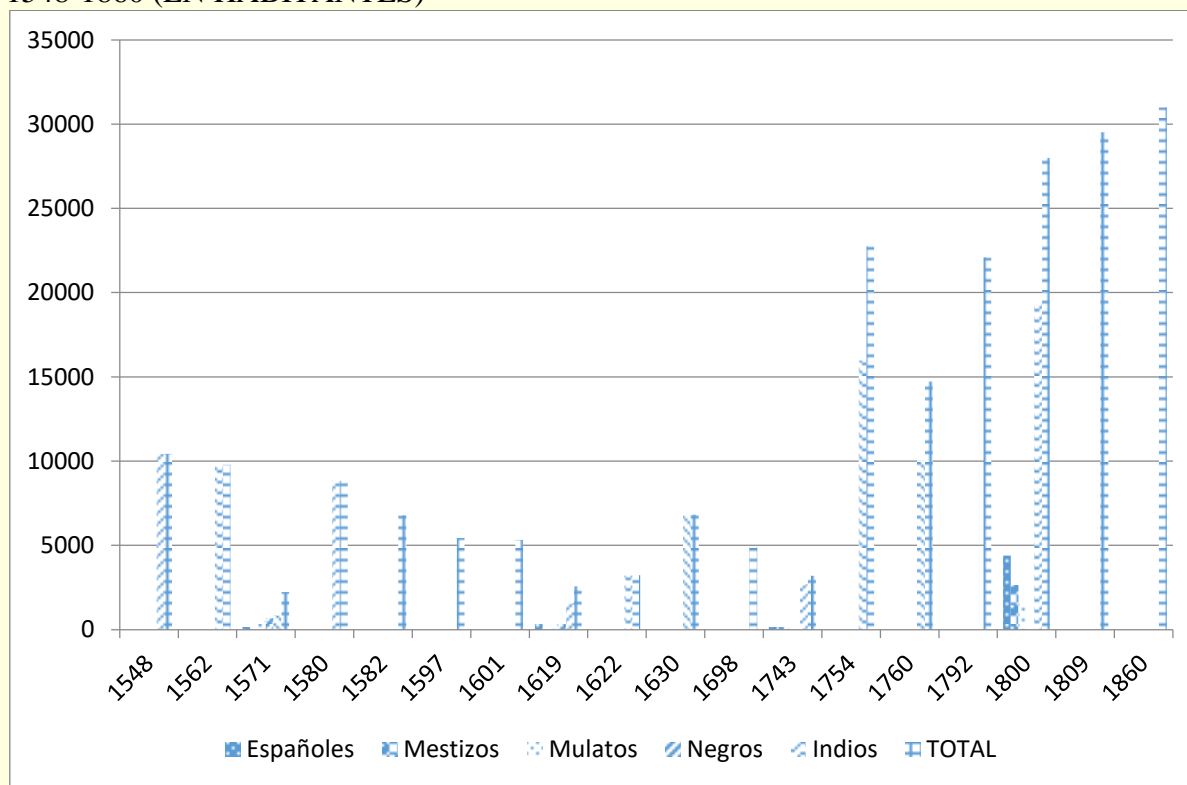
Según el *Obispado...*, en 1765, “consta este curato de 9 pueblos, los que son: [1] *San Francisco de Acámbaro*, que es la cabecera; [2] el de *San Pedro Chupícuaro*] es pueblo de indios [que] hablan el idioma otomí, bien que los más de ellos también hablan el castellano; [3] el de *San Pedro Puruagua*] es pueblo de indios, son del idioma otomí, aunque muchos hablan castellano; [4] el de *Santiago Coroneo*] es pueblo de indios, de idioma otomí, bien, que entienden y hablan bien el castellano; [5] el de *Santiago Contepec*] es pueblo de indios otomíes; [6] el de *San Miguel Xerequaro*, 7) el de *Santiago Tarandaquao*] es pueblo de indios de idioma otomí, bien que los más entienden y hablan

²⁹³ Claude Morin, *op. cit.*, 1979, p. 84.

castellano²⁹⁴, [8] el de *San Mateo Toquaro*] es pueblo de indios²⁹⁵ [y 9] el de *San Geronimo Yramoco*] es pueblo de indios de idioma tarasco²⁹⁶. En 1792 en todo el curato de *Acámbaro*²⁹⁷ hay 518 “familias españolas” (1,690 “habitantes”, 41% del total), 19 “familias castizas” (122 “habitantes”, el 3%), 216 “familias mestizas” (923 “habitantes”, el 22.4%) y 445 “familias de pardos” (1,385 “habitantes”, el 33.6%); sin contar las de “indios”.

El *Atlas Ilustrado de los Pueblos Indios* (ca. 1800), muestra, por un lado, la diversidad étnica de seis pueblos²⁹⁸; por otro lado, el total mestizaje de 3 “pueblos de indios”²⁹⁹, mismos que ya no se reportan ningún “indio”. De acuerdo con cifras de dicha fuente se obtuvieron los totales del curato de *Acámbaro*: 22,767 “comulgantes pascuales” (el 100%); de los cuales 15,777 son “indios” (el 69.2% del total), 3,574 son “españoles” (15.7%), 2,153 son “mestizos” (9.4%) y 1,263 son “mulatos” (5.5%); no hay “negros”.

GRÁFICA 31 POBLACIÓN TOTAL Y COMPOSICIÓN ÉTNICA DE ACÁMBARO 1548-1860 (EN HABITANTES)



FUENTE: Elaboración propia.

²⁹⁴ Isabel González Sánchez, *op. cit.*, 1985, p. 102.

²⁹⁵ *Idem.*

²⁹⁶ *Idem.*

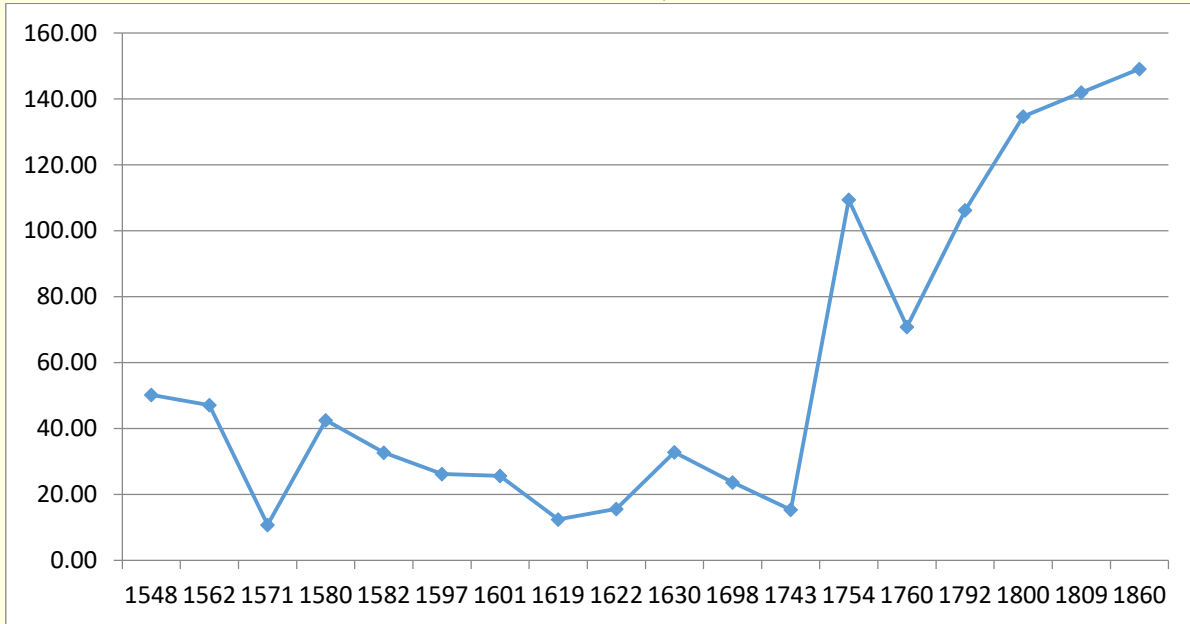
²⁹⁷ AGN, *Padrones*, vol. 23, f. 117-175 (Hugo Castro, *Primer Censo de Población de la Nueva España, 1790: Censo de Revillagigedo "Un Censo Condenado"*, DGE, SPP, México, 1977, p. 53).

²⁹⁸ 1) *San Francisco Acámbaro* (que tiene 4,928 indios, 1,722 españoles, 1,034 mestizos, 1,023 mulatos), 2) *Santiago Contepec* (con 634 indios, 25 españoles, 27 mestizos y 17 mulatos), 3) *Santiago Coroneo* (1,229 indios, 115 españoles, 41 mestizos y 34 mulatos), 4) *San Miguel Jerécuaro* (con 6,938 indios, 1,251 españoles, 970 mestizos y 120 mulatos), 5) *Santiago Tarandacuao* (con 1,272 indios y 278 españoles), y 6) *San Jerónimo Irámucio* (con 776 indios, 183 españoles, 81 mestizos y 69 mulatos). Cifras tomado de: Dorothy Tanck de Estrada, *op. cit.*, 2005, p. 94.

²⁹⁹ *San Pedro Chupícuaro, San Pedro Puruagua y San Mateo Tocuaro* (Dorothy Tanck de Estrada, *op. cit.*, 2005, p. 94).

Densidad de Población

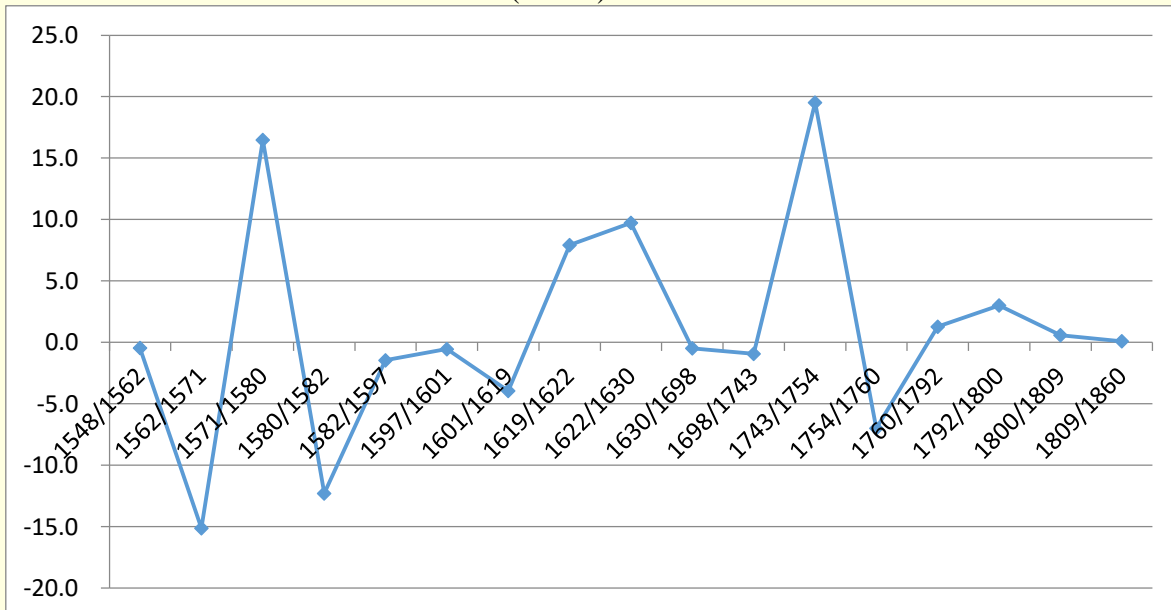
GRÁFICA 32 DENSIDAD DE POBLACIÓN DE ACÁMBARO 1548-1860 (EN HABITANTES POR KILÓMETRO CUADRADO)



FUENTE: Elaboración propia.

Crecimiento Demográfico

GRÁFICA 33 TASAS DE CRECIMIENTO MEDIO ANUAL DE LA POBLACIÓN TOTAL DE ACÁMBARO 1548-1860 (EN %)



FUENTE: Elaboración propia.

1.4.1 Xerequaro/Xerécuaro/Jerécuaro

Pueblos y Barrios Sujetos

En la *Relación...*, de 1562, *Xerequaro* aparece como uno de los ocho “barrios sujetos” de *Acambaro*³⁰⁰.

Xerécuaro es una congregación ordenada hacia 1593, como parte de la segunda oleada de reducciones de indios que tuvo lugar en la Nueva España.

De acuerdo con la *Relación...*, de 1619, el pueblo *Xerequaro* es uno de los cuatro “sujetos” de *Acambaro*³⁰¹.

CUADRO 27 POBLACIÓN Y SUJETOS DE XEREQUARO 1619-1860

Pueblo/Año	1619	1622	1630	1698	1698	1743	1792	1800	1860
<i>Cab./Hacs</i>	Vecs	Tribs	Vecs	Vecs	C.P.	Familias	Vecs.	C.P.	Habs
<i>Xerequaro</i>	130	39	100			20emmu50i	800 i		7000
<i>San Antonio</i>							25		
<i>Huerta</i>							60		
<i>Clarín</i>							40		
<i>Estanzuela</i>							230		
<i>Tacambarillo</i>							380		
<i>Fresno Bajo</i>							250		
<i>Fresno Alto</i>							80		
<i>Saltillo</i>							95		
<i>San Lucas</i>							430		
<i>Barranca</i>							880		
<i>San Pedro</i>							230		
<i>San Pablo</i>							190		
<i>Salitrera</i>							230		
<i>Zotomaye</i>							480		
<i>Puriacicuaro</i>							25		
<i>San Diego</i>							20		
<i>Estanzuela</i>							10		
<i>Puroagua</i>							650		
TOTAL	130	39	100	754	2084	70	5105	9279	18000*
Sujetos	Aca	Aca	Aca	Aca	Aca	PCZ	Aca	SDC	ViA

Notas: ? = sin datos; Aca = sujeto de *Acámbaro*; e = españoles; i = indios; m = mestizos; mu = mulatos; PCZ = pueblo cabecera de la jurisdicción de la Ciudad de Zelaya; ViA = vicaría de la doctrina de *Acámbaro*; SDC = pueblo de la Subdelegación de *Celaya*; * = Municipalidad de *Jerécuaro*.

FUENTE: Elaboración Propia.

³⁰⁰ Luis García Pimentel, *op. cit.*, 1904, p. 44.

³⁰¹ Ernesto Lemoine, *op. cit.*, 1993, p. 177.

Según la *Minuta...*, de 1622, *San Antonio Xerequaro* es uno de los catorce pueblos sujetos y una de las diez visitas de la doctrina de *San Francisco Acámbaro*³⁰².

Para 1630, según la *Minuta...*, *Jerécuaro*³⁰³ es uno de los once pueblos sujetos del Beneficio de *Acámbaro*³⁰⁴.

Hacia 1743, de acuerdo con el *Theatro Americano...*, el pueblo de *San Miguel Gerequaro*³⁰⁵ es uno de los “ocho principales Pueblos Cabezeras” sujetos a la jurisdicción de la *Ciudad de Zelaya* (ver **Mapa 4**); “y en él asiste un teneinte de alcalde mayor”.

En la *Relación...*, de 1754, *Xeréquaro* aparece como uno de los siete pueblos sujetos a la doctrina de *San Francisco Acámbaro* y ésta a su vez es una de las ocho jurisdicciones eclesiásticas de la *Alcaldía de Zelaya*³⁰⁶.

En 1759, según el *Plan...*, *San Miguel Xerécuaro* es una de las dos vicarías de la doctrina de *San Francisco Acámbaro*³⁰⁷.

CUADRO 28 POBLACIÓN TOTAL Y COMPOSICIÓN ÉTNICA DE XEREQUARO 1619-1860

Año	Unidad	Esp Sub	Esp %	Mes Sub	Mes %	Mul Sub	Mul %	Neg Sub	Neg %	Indio Sub	Indio %	TOTAL (100%)
1619	Vecinos									130	100	130
1622	Tributarios									39	100	39
1630	Vecinos									100	100	100
1698	Vecinos											754
1698	C.Pascuales											2084
1743	Familias	7e	9.5	7e	9.5	7e	9.5			50	71.4	70
1754	Familias	?		?		?		?	?	?		?
1792	Vecinos/CP											5105
1800	C. P.	1251	13.5	970	10.4	120	1-3	0	0	6938	74.8	9279
1860	Habitantes											18000

Notas: ? = sin datos; e = estimado.

FUENTE: Elaboración propia.

En el documento *Tributos...*, de 1760, dice que *San Miguel Xerécuaro* es uno de “los ocho pueblos que comprende este juzgado y curato de *Acámbaro*”³⁰⁸ (ver **Mapa 29**); del cual es “es ayuda de parroquia”.

Según la *Razón...*, de 1761, *Xerécuaro* es uno de los siete pueblos sujetos a la doctrina de *San Francisco Acámbaro*³⁰⁹.

De acuerdo con el *Obispado...*, de 1765, *San Miguel Xerequaro* es uno de los ocho pueblos sujetos al curato de *San Francisco de Acámbaro*³¹⁰.

³⁰² Carlos Paredes, *op. cit.*, 2017, p. 331.

³⁰³ “dista de la cabecera cuatro leguas” (Ramón López Lara, *op. cit.*, 1973, p. 169).

³⁰⁴ *Idem.*

³⁰⁵ “Diez leguas distante de la ciudad [de *Celaya*] por la parte del sur está el pueblo de *San Miguel Gerequaro*” (José A. Villaseñor y Sánchez, *op. cit.*, 1748, p. 32).

³⁰⁶ Isabel González Sánchez, *op. cit.*, 1985, p. 306.

³⁰⁷ Óscar Mazín, *op. cit.*, 1986, p. 11.

³⁰⁸ *Ibid.*, p. 83.

³⁰⁹ *Ibid.*, p. 188.

Dice Francisco Javier Clavijero que, hacia 1782, el pueblo de *Jerecuaro*³¹¹ cuenta “con una Parroquia que comprende otros pueblos y haciendas”.

Según la *Visita...*, de 1792, *Querétaro (Xerécuaro)*, es uno de los ocho pueblos que componen el Curato de *Acámbaro*. Dicho pueblo “se compone [de] las haciendas siguientes: *San Antonio, Huerta, Clarín, Estanzuela, Tacambarillo, Fresno Bajo, Fresno Alto, Saltillo, San Lucas, Barranca, San Pedro, San Pablo, Salitrera, Zotomaye, Puriacicuaro, San Diego, Estanzuela, y Puroagua*³¹²”.

Según el *Atlas Ilustrado de los Pueblos de Indios (ca. 1800)*, *San Miguel Jerécuaro* es uno de los 31 “pueblos de indios” de la Subdelegación de *Celaya*³¹³.

De acuerdo con Romero, en 1860, *Jerécuaro* es una de las cinco vicarías fijas del curato de *Acámbaro*; “es pueblo grande con ayuntamiento”³¹⁴.

Población

En la *Relación...*, de 1619, el pueblo de *Xerequaro* aparece con 130 “vecinos”³¹⁵, siendo el sujeto más poblado del beneficio de *Acámbaro*.

Según la *Minuta...*, de 1622, *San Antonio Xerequaro* tiene “39 indios casados, viudos y viudas”³¹⁶.

En 1630, según la *Minuta...*, *Jerécuaro* “tiene cien vecinos”³¹⁷ (ver **Cuadro 27**).

En el *Padrón* de 1698 *Jerécuaro* aparece con 754 “vecinos” o 2,084 “personas de confesión y comunión”³¹⁸.

Hacia 1743, de acuerdo con el *Theatro Americano...*, el pueblo de *San Miguel Gerequaro* tiene un total de 70 “familias” de todas calidades³¹⁹ (ver **Cuadro 28**).

Según la *Visita...*, de 1792, el pueblo de *Querétaro (Xerécuaro)* “se compone de ochocientos vecinos los más indios”. Las haciendas siguientes: *San Antonio* “con veinte y cinco vecinos”; *Huerta* “con sesenta vecinos”; *Clarín* “con cuarenta vecinos”; *Estanzuela* “con doscientos treinta vecinos”; *Tacambarillo* “con trescientos y ochenta”; *Fresno Bajo* con “doscientos y cincuenta”; *Fresno Alto* “con ochenta vecinos”; *Saltillo* “con noventa y cinco vecinos”; *San Lucas* “con cuatrocientos y treinta vecinos”; *Barranca* “con ochocientos y ochenta vecinos”; *San Pedro* “con doscientos y treinta vecinos”; *San Pablo* “con ciento noventa vecinos”; *Salitrera* “con doscientos y treinta vecinos”; *Zotomaye* “con cuatrocientos ochenta vecinos”; *Puriacicuaro* “con veinte y cinco vecinos”; *San Diego* “con veinte vecinos”; *Estanzuela* “con diez vecinos”; y *Puroagua* “con seiscientos y cincuenta vecinos”³²⁰ (ver **Cuadro 27**).

De acuerdo con el *Atlas Ilustrado de los Pueblos Indios (ca. 1800)*, *San Miguel Jerécuaro* tiene un total de 9,279 “comulgantes pascuales”³²¹.

³¹⁰ Isabel González Sánchez, *op. cit.*, 1985, pp. 105-106.

³¹¹ “Pueblo al E.N.E. de Valladolid [...]. Está en los confines del Arzobispado” (Francisco Javier Clavijero, *op. cit.*, 1944, p. 358).

³¹² Xavier Tavera y Juvenal Jaramillo, *op. cit.*, 2010, pp. 347-349.

³¹³ Dorothy Tanck de Estrada, *op. cit.*, 2005, p. 94.

³¹⁴ José G. Romero, *op. cit.*, 1972, p. 233.

³¹⁵ Ernesto Lemoine, *op. cit.*, 1993, p. 177.

³¹⁶ Carlos Paredes, *op. cit.*, 2017, p. 331.

³¹⁷ Ramón López Lara, *op. cit.*, 1973, p. 169.

³¹⁸ Alberto Carrillo Cázares, *op. cit.*, 1996, p. 20.

³¹⁹ Cálculo propio a partir de cifras de: José A. Villaseñor y Sánchez, *op. cit.*, 1748, p. 32.

³²⁰ Xavier Tavera y Juvenal Jaramillo, *op. cit.*, 2010, pp. 347-349.

³²¹ Cálculo propio con base en cifras de: Dorothy Tanck de Estrada, *op. cit.*, 2005, p. 94.

Según las *Noticias...*, de 1860 el pueblo de *Jerécuaro* “tiene 7,000 habitantes”³²²; en tanto que la municipalidad epónima llega a 18,000 habitantes³²³ (ver **Gráfica 34**).

Etnias y Lenguas

Según la *Minuta...*, de 1622, *San Antonio Xerequaro* es pueblo de “indios otomíes”³²⁴.

En 1630, según la *Minuta...*, el pueblo de *Jerécuaro* es de “indios”³²⁵.

De acuerdo con el *Theatro Americano...*, hacia 1743 el pueblo de *San Miguel Gerequaro* tiene “cincuenta familias de Indios [equivalentes al 71% del total] y veinte familias de Españoles, Mestizos y Mulatos [el 29%]”³²⁶.

Para 1754, según la *Relación...*, *Xeréquaro* “se compone de españoles, mestizos, negros, mulatos e indios”³²⁷.

Según el *Plan...*, de 1759, el *tarasco* es el idioma en el que se administra la vicaría de *San Miguel Xerécuaro*³²⁸.

De la *Visita*, de 1792, se infiere que casi la totalidad de los habitantes del pueblo de *Xerécuaro* son “indios”³²⁹, en tanto que los vecinos de las haciendas son mestizos.

De acuerdo con el *Atlas Ilustrado de los Pueblos de Indios (ca. 1800)*, *San Miguel Jerécuaro* tiene 6,938 indios (74.8%), 1,251 españoles (13.5%), 970 mestizos (10.4%), y 120 mulatos³³⁰ (1.3%).

³²² José G. Romero, *op. cit.*, 1972, p. 234.

³²³ Cálculo propio a partir de cifras de: *Idem*.

³²⁴ Carlos Paredes, *op. cit.*, 2017, p. 331.

³²⁵ Ramón López Lara, *op. cit.*, 1973, p. 169.

³²⁶ José A. Villaseñor y Sánchez, *op. cit.*, 1748, p. 33.

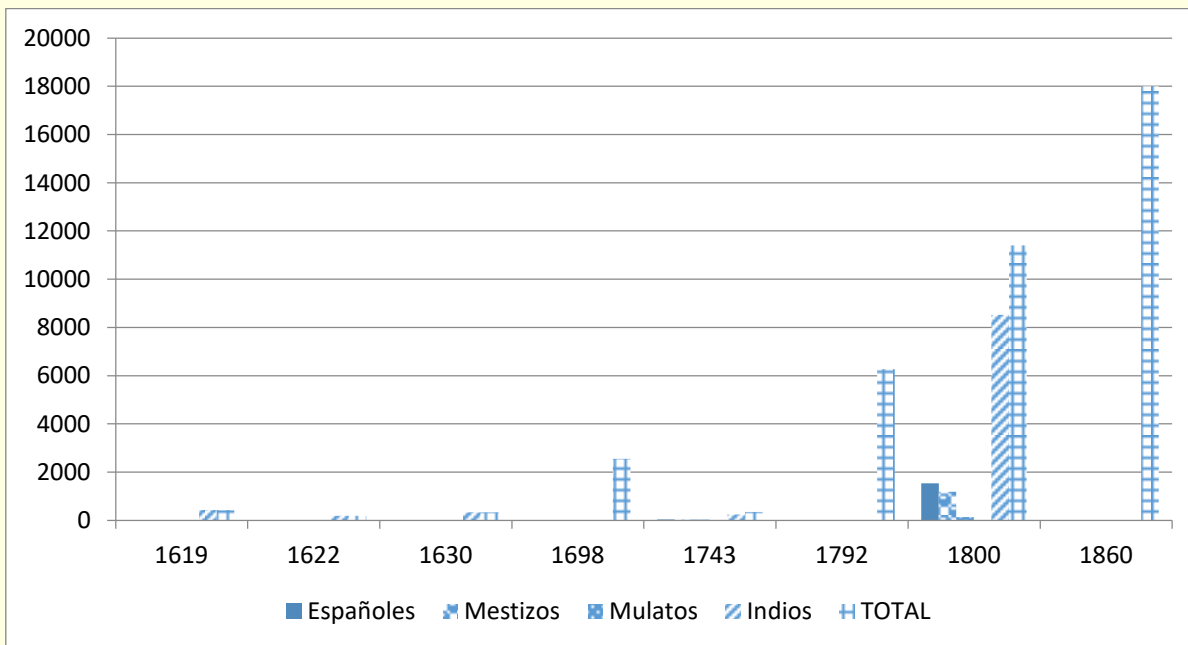
³²⁷ AGN, *Inquisición*, vol. 937, fol. 350 (Isabel González Sánchez, *op. cit.*, 1985, p. 306).

³²⁸ Óscar Mazín, *op. cit.*, 1986, p. 10.

³²⁹ Xavier Tavera y Juvenal Jaramillo, *op. cit.*, 2010, pp. 347-349

³³⁰ Dorothy Tanck de Estrada, *op. cit.*, 2005, p. 94.

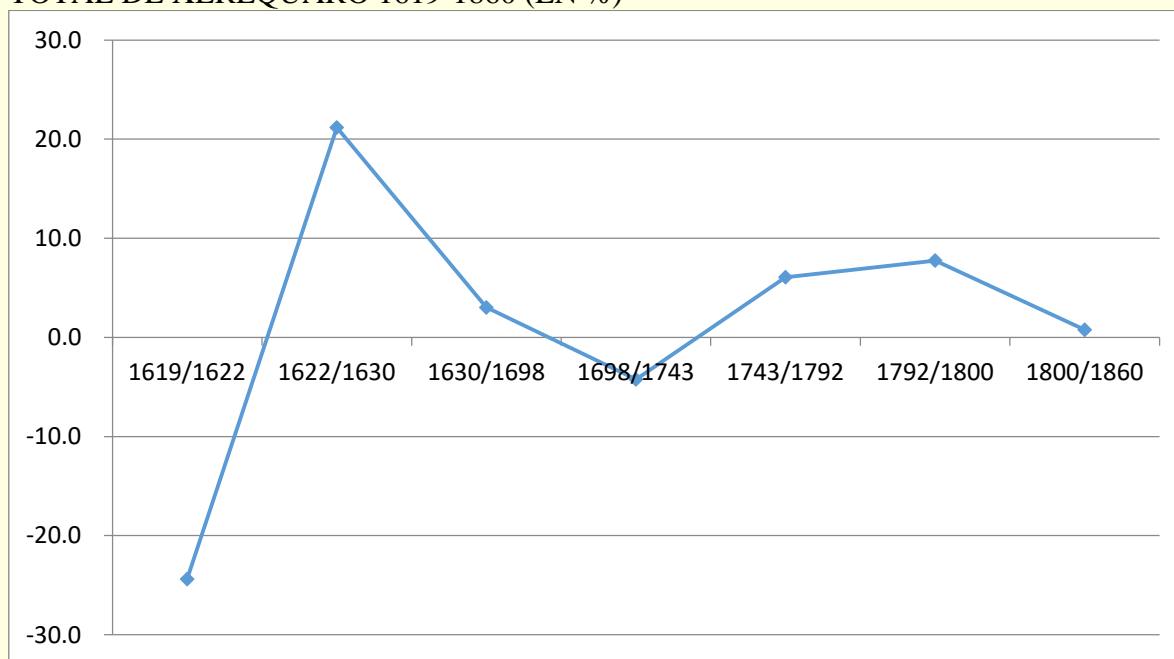
GRÁFICA 34 POBLACIÓN TOTAL Y COMPOSICIÓN ÉTNICA DE XEREQUARO 1619-1860 (EN HABITANTES)



FUENTE: Elaboración propia.

Crecimiento Demográfico

GRÁFICA 35 TASAS DE CRECIMIENTO MEDIO ANUAL DE LA POBLACIÓN TOTAL DE XEREQUARO 1619-1860 (EN %)



FUENTE: Elaboración propia.